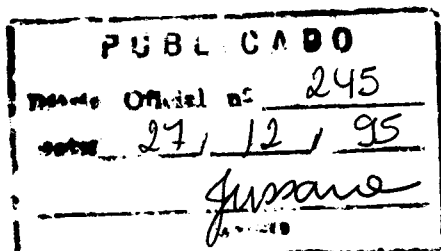




LEI Nº 4.810 DE 14 DE dezembro DE 1995

Cria Municípios, dispõe sobre os Municípios criados na Constituição, estabelece topônimos, limites e circunscrição das novas Unidades Político-Administrativas e dá outras providências.



O Governador do Estado do Piauí

FAÇO saber que o Poder Legislativo decreta e eu sanciono a seguinte Lei:

Art. 1º - Nos termos do art. 30, incisos, I a III, da Constituição Estadual e das Lei Complementares nº 06, de 01 de outubro de 1991, nº 14, de 12 de maio de 1994 e nº 16, de 16 de janeiro de 1995, ficam criados os seguintes Municípios:

I - ACAUÃ - desmembrado do Município de Paulistana com sede no povoado do mesmo nome, com os seguintes limites:

- a) Norte - Com o município de Paulistana;
- b) Sul - Com o município de Queimada Nova e o Estado de Pernambuco;
- c) Leste - Com o município de Paulistana e o Estado de Pernambuco;
- d) Oeste - Com os municípios de Paulistana e Queimada Nova.

§ 1º - O Município tem a seguinte circunscrição territorial:

Começa o perímetro do Município de ACAUÃ, no marco M-1, no limite de Paulistana com o Estado de Pernambuco, próximo ao riacho Grande ou Itainzinho com a Serra Dois Irmãos, segue limitando com o Estado de Pernambuco pela Serra Dois Irmãos, por vários rumos e distância d

de 57.000,00 metros até o marco M-2, próximo a BR-427, passando daí a limitar-se com o município de Queimada Nova, seguindo pela BR-427 por vários rumos e distância de 16.000,00 metros até o marco M-3; daí o limite passa a ser com o município de Paulistana com rumo 11° NE, medindo 19.200,00 metros até o marco M-4; rumo 49° NE, medindo 13.000,00 metros até o marco M-5 próximo à estrada PAU - 453, Paulistana/Betânia e seguindo-a por vários rumos e distância de 6.500,00 metros até o marco M-6, encontrando o riacho Grande ou Itainzinho e seguindo-o por vários rumos e distância de 30.400,00 metros até o marco M-1, ponto inicial deste levantamento, perfazendo, assim, 142.100,00 metros de perímetro total de área equivalente a 59.045,00 00 ha.

II - BELÉM DO PIAUÍ - desmembrado do Município de Padre Marcos com sede no povoado Campo Alegre, com os seguintes limites:

- a) Norte - Com o município de Padre Marcos;
- b) Sul - Com o município de Simões;
- c) Leste - Com o município de Padre Marcos;
- d) Oeste - Com o município de Jaicós.

§ 2º - O Município tem a seguinte circunscrição territorial:

Começa o perímetro do Município BELÉM DO PIAUÍ, no marco M-1, situado na confluência do riacho São João com a estrada que dá acesso a este município, desse marco, seguindo-se a estrada que dá acesso ao município de Padre Marcos. Na distância de 11.500,00 metros encontra-se o Marco M-2; desse marco, seguindo-se o rumo $18^{\circ}00'$ SE e distância de 13.800,00 metros, encontra-se à margem do Riacho da Serra, o marco M-3; desse marco, seguindo-se pelo Riacho da Serra em seu sentido natural, na distância de 13.500,00 metros, encontra-se à margem direita do mesmo Riacho o marco M-4; desse marco seguindo-se o rumo $23^{\circ}00'$ NW e distância de 3.600,00 metros encontra-se na confluência das estradas que vão para Residência e para Fraga I, o marco M-5; desse marco, seguindo-se pela estrada que dá acesso a Fraga I, na distância de 8.200,00 metros encontra-se na confluência desta estrada com a estrada Fraga M. Grande, o marco M-6;

desse marco seguindo-se pela estrada Fraga M. Grande, no sentido Belém do Piauí, na distância de 1.900,00 metros encontra-se o marco M-7; desse marco seguindo-se o rumo 7°00' NW e distância de 5.600,00 metros encontra-se no ponto médio da largura da estrada que dá acesso à estrada para Malhada Grande, o marco M-8; desse marco seguindo-se o rumo 18°00' NW e distância de 6.850,00 metros encontra-se o marco M-9; desse marco seguindo-se o rumo 60°00' NW e distância de 1.500,00 metros na confluência do Riacho São João com o caminho que dá acesso à estrada para Carro Quebrado, o marco M-10; desse marco seguindo-se pelo Riacho São João no sentido contrário ao natural, na distância de 4.600,00 metros, encontra-se o marco M-1, ponto inicial, finalizando, assim, nosso levantamento, perfazendo 71.100,00 metros de perímetro total de área equivalente a 22.630,00 00 ha.

III - CAJAZEIRAS DO PIAUÍ - desmembrado do município de Santa Rosa do Piauí e Oeiras, com sede no povoado Cajazeiras, em Santa Rosa do Piauí, com os seguintes limites:

- a) Norte - Com o município de Arraial;
- b) Sul - Com os municípios de Oeiras e Nazaré do Piauí;
- c) Leste - Com os municípios de Santa Rosa do Piauí e Oeiras;
- d) Oeste - Com o município de Arraial.

§ 3º - O Município tem a seguinte circunscrição territorial:

Começa o perímetro do município CAJAZEIRAS DO PIAUÍ no marco M-1, situado na divisa dos municípios de Nazaré do Piauí, Francisco Aires e Arraial, segue-se a partir deste com os seguintes rumos e distâncias: 36°00' NE e 3.700,00 metros até o marco M-2; 47°00' NE e 7.200,00 metros até o marco M-3; vários rumos e distâncias margeando o Rio Canindé em seu sentido natural até o marco M-4 numa distância total de 4.000,00 metros, 55°00' NE e 7.400,00 metros até o marco M-5; 15°00' NE e 1.800,00 metros até o marco M-6; 86°00' NE e 9.700,00 metros até o marco M-7; 45°00' NE e 1.800,00 metros até o marco M-8; vários rumos e distâncias margeando o Riacho Carro Velho no seu sentido

natural numa distância total de 7.100,00 metros até o marco M-9; vários rumos e distâncias pelo limite do município de Santa Rosa do Piauí, chegando à margem esquerda do Rio Canindé onde está encravado o marco M-10; numa distância total de 13.000,00 metros, vários rumos e distâncias margeando o Rio Canindé no sentido contrário ao natural até o marco M-10-A, numa distância total de 3.300,00 metros, vários rumos e distâncias margeando a estrada Cajazeiras/Oeiras no sentido desta última até o marco M-11; numa distância total de 2.000,00 metros, vários rumos e distâncias margeando a estrada OEI-454 no sentido da localidade Lagoa do Barro, onde se localiza o marco M-12; numa distância total de 4.500,00 metros, vários rumos e distâncias por um caminho sem denominação no sentido na localidade Várzea Piripiri, onde se localiza o marco M-13; numa distância de 12.200,00 metros 39°00'NW e 2.000,00 metros até o marco M-14; 83°00' NW e 10.000,00 metros até o marco M-15; 33°00' NW e 10.600,00 metros até o marco M-1, ponto inicial, finalizando assim, nosso, levantamento perfazendo 100.300,00 metros de perímetro total de área equivalente a 56.150 00 00 ha.

IV - CAMPO ALEGRE DO FIDALGO - desmembrado dos municípios de São João do Piauí e Lagoa do Barro, com sede no povoado Campo Alegre, em São João do Piauí, com os seguintes limites:

- a) Norte - Com o município de São João do Piauí;
- b) Sul - Com os municípios de São João do Piauí e Lagoa do Barro;
- c) Leste - Com os municípios de Conceição do Canindé e Lagoa do Barro;
- d) Oeste - Com o município de São João do Piauí.

§ 4º - O Município tem a seguinte circunscrição territorial:

Começa o perímetro do município CAMPO ALEGRE DO FIDALGO, no marco M-1, daí segue limitando com o município de São João do Piauí, com rumo 18° NE, medindo 28.000,00 metros até o marco M-2; rumo 76° NE, medindo 18.000,00 metros até o marco M-3; desse marco o limite passa a ser com

o município de Conceição do Canindé, com rumo 11° SE, medindo 22.800,00 metros até o marco M-4; com rumo 76° SE, medindo 2.600,00 metros até o marco M-5; desse marco o limite passa a ser com o município de Lagoa do Barro com rumo 30° SW, medindo 3.000,00 metros até o marco M-6; rumo 10° SE, medindo 2.500,00 metros até o marco M-7; rumo 6° SW, medindo 4.400,00 metros até o marco M-8; rumo 83° SW, medindo 7.500,00 metros até o marco M-9; passando desse marco a limitar-se com o município de São João do Piauí, com rumo 90° E, medindo 21.000,00 metros até o marco M-10; rumo 15° NW, medindo 3.200,00 metros até o marco M-11; rumo 90° E, medindo 1.800,00 metros até o marco M-1, ponto inicial deste levantamento, perfazendo, assim, 121.650,00 metros de perímetro total de área equivalente a 83.330,00 ha.

V - COCAL DE TELHA - desmembrado do município de Campo Maior - Piauí, com sede no povoado do mesmo nome, com os seguintes limites:

- a) Norte - Com o município de Capitão de Campos;
- b) Sul - Com o município de Campo Maior;
- c) Leste - Com o município de Capitão de Campos;
- d) Oeste - Com o município de Campo Maior.

§ 52 - O Município tem a seguinte circunscrição territorial:

Começa o perímetro do município de COCAL DE TELHA, no M-1, cravado no limite entre os municípios de Capitão de Campos e Campo Maior, segue-se este com os seguintes rumos e distâncias: $0^{\circ}00'$ W e 3.750,00 metros, até o marco M-2; vários rumos e distâncias margeando o caminho Candeiro/Santa Luz no sentido desta última localidade, numa distância total de 2.400,00 metros até o marco M-3; $84^{\circ}00'$ SW e 4.900,00 metros até o marco M-4; vários rumos e distâncias margeando pela esquerda do riacho Titaras em seu sentido natural, numa distância total de 15.100,00 metros até o marco M-5; vários rumos e distâncias margeando pela esquerda da BR343 no sentido Cocal de Telha até o marco M-5A, numa distância total de 1.450,00 metros; vários rumos e distâncias margeando um caminho sem denominação no sentido da localidade Cajueiro até o marco M-5B, numa distância total de 2.100,00 metros; vários rumos e distâncias seguindo a

linha férrea no sentido Capitão de Campos até o marco M-6; numa distância de 12.850,00 metros; vários rumos e distâncias margeando uma estrada vicinal Cocal de Telha/Capitão de Campos numa distância total de 3.600,00 metros, até o marco M-7, 28°30' NE e 900,00 metros até o marco M-8; 87°00' SE e 1.250,00 metros até o marco M-9; 86°30' SE e 4.800,00 metros, até o marco M-10; 59°00' SE e 6.250,00 metros, até o marco M-11; 28°00' SE e 8.500,00 metros, até o marco M-1, ponto inicial deste levantamento, perfazendo, assim, 77.850,00 metros de perímetro total de área equivalente a 31.610,00 ha.

VI - FLORESTA DO PIAUÍ - desmembrado do município de Santo Inácio do Piauí, com sede no povoado do mesmo nome com os seguintes limites:

- a) Norte - Com os municípios de Santo Inácio do Piauí e Santa Cruz do Piauí;
- b) Sul - Com o município de Isaías Coelho;
- c) Leste - Com os municípios de Itainópolis e Isaías Coelho
- d) Oeste - Com o município de Santo Inácio do Piauí

§ 62 - O Município tem a seguinte circunscrição territorial;

Começa o perímetro do município de FLORESTA DO PIAUÍ, no marco M-1, cravado no limite entre os municípios de Santa Cruz do Piauí e Itainópolis, segue-se deste com os seguintes rumos e distâncias: 38°00'SE e 4.350,00 metros até o marco M-2; 38°00'SE e 9.450,00 metros até o marco M-3; 26°30'SW e 4.700,00 metros até o marco M-4; 0°00'NW e 11.050,00 metros até o marco M-5; 80°00'SW e 3.020,00 metros até o marco M-6; vários rumos e distância margeando o Rio Canindé no seu sentido natural até o marco M-7; numa distância total de 9.400,00 metros, vários rumos e distâncias margeando a estrada SIP-040 no sentido Floresta até o marco M-8; numa distância total de 2.050,00 metros vários rumos e distâncias margeando um riacho sem denominação no sentido contrário ao natural, até o marco M-9; numa distância total de 2.100,00 metros 45°00'SW e

3.700,00 metros até o marco M-10; 29°00'NE e 9.100,00 metros até o marco M-11; 38°00'SE e 6.200,00 metros até o marco M-1, ponto inicial deste levantamento, perfazendo assim 65.120,00 metros de perímetro total de área equivalente a 20.550 00Ha.

VII - FRANCISCO MACÊDO - desmembrado do município de Padre Marcos, com sede no povoado Canabrava, com os seguintes limites:

- a) Norte - Com o município de Alegrete do Piauí;
- b) Sul - Com o município de Marcolândia;
- c) Leste - Com os municípios de Marcolândia e Caldeirão Grande;
- d) Oeste - Com o município de Padre Marcos.

§ 7º - O Município tem a seguinte circunscrição territorial:

Começa o perímetro do município FRANCISCO MACÊDO, no marco M-1, situado na estrada Poço do Juazeiro/Aldeia, marco este que também serve de limite entre os municípios de Marcolândia e Padre Marcos, deste marco, seguindo-se o rumo 25°00' NW e distância de 6.700,00 metros, encontra-se o marco M-2; limitando-se com o município de Padre Marcos e seguindo-se o rumo 16°00' NW e distância de 7.250,00 metros, encontra-se o marco M-3; ainda limitando-se com o município de Padre Marcos, segue-se pelo rumo 22°00' NE e distância de 5.000,00 metros até encontrar o marco M-4; que também serve de limite entre os municípios de Alegrete do Piauí e Padre Marcos, agora limitando-se com o município de Alegrete do Piauí, segue-se o rumo 86°00' SE e distância de 6.400,00 metros até encontrar o marco M-5; daí segue-se o rumo 29°00' SE e distância de 10.000,00 metros, encontra-se na estrada Poço do Juazeiro/Aldeia, o marco M-6; seguindo-se por esta estrada no sentido Padre Marcos, na distância de 12.600,00 metros encontra-se o marco M-1, ponto inicial do nosso levantamento, perfazendo, assim, 47.950,00 metros de perímetro total de área equivalente a 14.030,00 00 ha.

VIII - JOÃO COSTA - desmembrado do município de São João do Piauí, com sede no povoado Boa Esperança, com os seguintes limites:

- a) Norte - Com o município de São João do Piauí;
- b) Sul - Com o município de São Raimundo Nonato;
- c) Leste - Com os municípios de São João do Piauí e São Raimundo Nonato;
- d) Oeste - Com o município de Canto do Buriti.

§ 82 - O Município tem a seguinte circunscrição territorial:

Começa o perímetro do município JOÃO COSTA, no marco M-1, situado nas divisas dos municípios de São João do Piauí e São Raimundo Nonato, limitando com o município de São Raimundo Nonato, segue-se o rumo $64^{\circ}30'$ SW com distância de 18.050,00 metros e encontra-se o marco M-2; deste marco segue-se o rumo $88^{\circ}30'$ NW e distância de 18.000,00 metros, para encontrar o marco M-3; daí segue-se o rumo $63^{\circ}00'$ SW e distância de 33.500,00 metros, atingindo assim o marco M-4; agora limitando com o município de Canto do Buriti, segue-se o rumo $7^{\circ}00'$ NE e distância de 9.200,00 metros para atingir o marco M-3; ainda limitando-se com o município de Canto do Buriti, segue-se com o rumo $17^{\circ}00'$ NE para encontrar a 46.600,00 metros, o marco M-6; segue-se agora limitando com o município de São João do Piauí, de acordo com o rumo $7^{\circ}00'$ SE e distância de 31.650,00 metros para encontrar o marco M-7; seguindo-se o rumo $34^{\circ}00'$ e distância de 6.900,00 metros encontra-se o marco M-8; para se encontrar o marco M-9; segue-se o rumo de $57^{\circ}30'$ SE e distância de 13.350,00 metros deste marco, parte-se para fechar o polígono, somando $22^{\circ}00'$ SE com distância de 9.800,00 metros encontrando assim o marco M-1, ponto inicial do nosso levantamento, perfazendo, assim, 187.200,00 metros de perímetro total de área equivalente a 177.711,50 19 ha.

IX - JOCA MARQUES - desmembrado do município de Luzilândia, com sede no povoado Mocambinho, com os seguintes limites:

- a) Norte - Com o Estado do Maranhão;
- b) Sul - Com o município de Luzilândia;
- c) Leste - Com o município de Luzilândia;
- d) Oeste - Com o município de Luzilândia.

§ 9º - O Município tem a seguinte circunscrição territorial:

Começa o perímetro do município JOCA MARQUES, no marco M-1, situado à margem direita do Rio Parnaíba, próximo à confluência desta com uma estrada carroçável sem denominação, deste marco, seguindo por esta mesma estrada no sentido da localidade Tapera, na distância de 6.600,00 metros, encontra-se à margem direita desta, o marco M-2; deste marco, seguindo-se o rumo 29°00' SW e distância de 3.000,00 metros, encontra-se o marco M-3; para encontrar o marco M-4; segue-se o rumo 6°00' SE e distância de 5.300,00 metros, daí, segue-se o rumo 13°00' SW e distância de 2.200,00 metros para encontrar o marco M-5; deste marco, segue-se o rumo 52°00' SW e distância de 1.500,00 metros e encontra-se o marco M-6; seguindo-se agora, o rumo 73°00' SW e distância de 4.850,00 metros, encontra-se o marco M-7; o marco M-8; localiza-se a uma distância de 2.150,00 metros a partir do marco anterior, seguindo um rumo de 73°00' NW, daí, segue-se o rumo 35°00' NW para encontrar o marco M-9; a uma distância de 1.950,00 metros; a uma distância de 2.100,00 metros do marco anterior, está o marco M-10; seguindo o rumo 61°00' NW, de acordo com o rumo 20°00' NE e distância de 3.650,00 metros, encontra-se o marco M-11, à margem da estrada Alegre, deste marco, segue-se vários rumos e distâncias por esta mesma estrada no sentido da localidade Chapada, e no ponto de encontro desta com a estrada Pote Seco/Anajás, encontra-se na distância total de 1.800,00 metros, o marco M-12; deste marco segue-se vários rumos e distâncias para esta última estrada, sentido Pote Seco, e na distância total de 7.800,00 metros, encontra-se próximo a localidade Pote Seco, o marco M-13; daí, segue-se para o marco M-14; de acordo com o rumo 41°00' NE e distância de 4.500,00 metros, marco este, que se encontra à margem direita do rio Parnaíba, a altura da estrada Feitoria/Bom Jardim, daí, segue-se vários rumos e distâncias pelo rio Parnaíba, passando inclusive pela sede do município, até o marco M-1, fechando assim o polígono do ponto inicial do nosso levantamento, perfazendo, assim, 57.200,00 metros de perímetro total de área equivalente a 16.660,00 00 ha.

X - JATOBÁ DO PIAUÍ - desmembrado do município de Campo Maior, com sede no povoado do mesmo nome, com os seguintes limites:

- a) Norte - Com os municípios de Campo Maior, Sigefredo Pacheco e Capitão de Campos;
- b) Sul - Com o município de Campo Maior;
- c) Leste - Com os municípios de Sigefredo Pacheco e Campo Maior.

§ 10 - O Município tem a seguinte circunscrição territorial:

Começa o perímetro do município JATOBÁ DO PIAUÍ, no marco M-1, cravado na divisa entre os municípios de Capitão de Campos e Sigefredo Pacheco, segue-se deste com os seguintes rumos e distâncias: 66°00' SE e 4.200,00 metros até o marco M-2; vários rumos e distâncias margeando o Riacho do Longá no sentido contrário ao natural até o marco M-3; numa distância total de 17.700,00 metros; 30°00' SW e 7.900,00 metros até o marco M-4; 60°00' NW e 2.300,00 metros até o marco M-5; 72°00' SW e 1.700,00 metros até o marco M-6; 21°00' SW e 17.000,00 metros até o marco M-7; vários rumos e distâncias margeando a estrada PI-115 até o marco M-8; numa distância total de 28.800,00 metros, vários rumos e distâncias por um caminho sem denominação no sentido da localidade Passagem das Cajás, até o marco M-9; numa distância total de 7.700,00 metros, vários rumos e distâncias pelo mesmo caminho no sentido da localidade Barro Vermelho até o marco M-10; numa distância total de 7.900,00 metros, vários rumos e distâncias por uma estrada vicinal no sentido ainda da localidade Barro Vermelho até o marco M-11; numa distância total de 3.600,00 metros, vários rumos e distâncias ainda pela mesma estrada no sentido da localidade Tapera até o marco M-12; numa distância total de 3.400,00 metros, vários rumos e distâncias pela mesma estrada no sentido da localidade Baixa do Ferro até o marco M-13; cruzamento deste com o caminho que passa pela localidade Cumbuca, numa distância total de 3.950,00 metros, vários rumos e distâncias pela mesma estrada e no mesmo sentido até o marco M-14; próximo à localidade Baixa do Ferro, numa distância total de 8.700,00 metros, vários rumos e

distâncias por um caminho sem denominação no sentido do rumo norte, cruzando o Riacho Titaras, até o marco M-15; numa distância total de 6.600,00 metros, 70°00' SE e 3.750,00 metros até o marco M-16; 71°00' SE e 6.250,00 metros até o marco M-17; 89°00' NE e 4.100,00 metros até o marco M-1, fechando assim o polígono do ponto inicial do nosso levantamento, perfazendo, assim, 135.550,00 metros de perímetro total de área equivalente a 70.890,00 00 ha.

XI - JUAZEIRO DO PIAUÍ - desmembrado do município de Castelo do Piauí, com sede no povoado Juazeiro, com os seguintes limites:

- a) Norte - Com os municípios de Sifegredo Pacheco e Pedro II;
- b) Sul - Com os municípios de Castelo do Piauí e Buriti dos Montes;
- c) Leste - Com os municípios de Pedro II e Buriti dos Montes;
- d) Oeste - Com os municípios de Castelo do Piauí e Campo Maior.

§ 11 - O Município tem a seguinte circunscrição territorial:

Começa o perímetro do município JUAZEIRO DO PIAUÍ, no marco M-1, na divisa dos municípios de Sifegredo Pacheco e Pedro II, segue limitando com Pedro II com rumo 33°30' SE, medindo 13.600,00 metros até o marco M-2; rumo 70°00' NE, medindo 20.000,00 metros até o marco M-3; daí, segue limitando com o município de Buriti dos Montes, com rumo 9°00' SW, medindo 6.500,00 metros até o marco M-4; encontrando o Rio Capivara e seguindo-o por vários rumos e distâncias de 14.500,00 metros até o marco M-5; no encontro com o Rio Poty, daí, segue limitando com Castelo do Piauí, pelo Rio Poty, por vários rumos e distâncias de 42.000,00 metros até o marco M-6; encontrando a estrada carroçal PI-115, seguindo-se por esta mesma, situada por vários rumos e distâncias no sentido Juazeiro, encontra-se na confluência deste com a carroçável Monte Alegre/Juazeiro o marco M-7; numa distância de 1.040,00 metros do marco anterior, seguindo-se margeando esta última no sentido Monte Alegre

por vários rumos e distâncias encontra-se o marco M-8; na distância total de 3.460,00 metros limitando-se com o município de Castelo do Piauí, segue-se o rumo 2°00' NW com distância de 26.700,00 metros, para encontrar o marco M-9; segue-se deste, limitando-se com o município de Sifegredo Pacheco, o rumo 25°30' NE e distância de 21.800,00 metros até o marco M-1, fechando assim o polígono do ponto inicial do nosso levantamento perfazendo, assim, 150.500,00 metros de perímetro total de área equivalente a 94.378,24 12 ha.

XII - LAGOA DO PIAUÍ - desmembrado do município de Demerval Lobão e Beneditinos no Estado do Piauí, com sede no povoado Lagôa em Demerval Lobão, com os seguintes limites:

- a) Norte - Com o município de Demerval Lobão;
- b) Sul - Com o município de Monsenhor Gil;
- c) Leste - Com o município de Beneditinos;
- d) Oeste - Com o município de Teresina.

§ 12 - O Município tem a seguinte circunscrição territorial:

Começa o perímetro do Município LAGOA DO PIAUI, no marco M-1; situado nas proximidades da localidade Lagôa Dourada, no limite dos municípios de Teresina e Monsenhor Gil, deste marco, seguindo-se o azimuth 0°00' e distância de 7.600,00 metros, limitando-se a Oeste com município de Teresina, na margem esquerda do riacho sem denominação, encontra-se o marco M-2; deste marco, seguindo-se rumo 2°00'NW, limitando-se ainda, com o município de Teresina, na distância, de 4.200,00 metros, encontra-se o marco M-3; deste marco, seguindo-se o rumo 89°00' SE, limitando-se agora, com o município de Demerval Lobão, à margem esquerda do riacho sem denominação na distância de 2.700,00 metros, encontra-se o marco M-4; deste marco, seguindo-se o rumo 63°00' NE, limitando-se ainda com o município de Demerval Lobão, na distância de 8.150,00, metros encontra-se à margem esquerda da BR-316, sentido Demerval Lobão, encontra-se o marco M-5; deste marco, seguindo-se o azimuth 90°00' limitando-se ainda, com o município de Demerval Lobão, na distância de 3.600,00 metros, encontra-se o marco M-6; deste marco, seguindo-se o rumo 40°00'NE e distância de 5.700,00 ,

metros limitando-se com Demerval Lobão, encontra-se à margem esquerda do Rio Poty, marco M-7; deste marco, seguindo-se pelo Rio Poty, no sentido contrário ao natural, na distância de 27.040,00 metros, encontra-se na confluência deste com a estrada BEN - 357, o marco M-8; deste marco, seguindo-se por esta mesma estrada na distância de 10.200,00 metros, encontra-se por esta mesma estrada na distância de 10.200,00 metros, encontra-se à margem esquerda do mesmo sentido Monsenhor Gil, o marco M-9; desse marco, seguindo-se o rumo 49°00'NW e distância de 10.850,00 metros, desse marco, seguindo-se o rumo 48°00'NW e distância de 10.850,00 metros encontra-se o marco, seguindo-se o rumo 47°00'SW e distância de 5.900,00 metros encontra-se o marco M-11; desse marco, seguindo-se o rumo 85°00'NW e distância de 1.900,00 metros, encontra-se o marco M-12; desse marco, seguindo-se o rumo 65°00'NW e distância de 2.000,00 metros, encontra-se o marco M-13; desse marco, seguindo-se o rumo 36°00'SW e distância de 1.100,00 metros, encontra-se o marco M-14; desse marco, seguindo-se o rumo 65°00'NW e distância de 1.850,00 metros, encontra-se o marco M-15; desse marco, seguindo-se o rumo 29°00'SW e distância de 1.250,00 metros, encontra-se o marco M-16; desse marco, seguindo-se o rumo 65°00'NW e distância de 3.300,00 metros, encontra-se o marco M-17; desse marco, seguindo-se o rumo 32°00' SW e distância de 3.380,00 metros encontra-se o marco M-18; desse marco, 65°00'NW e distância de 4.000,00 metros, encontra-se o ponto inicial deste levantamento, o marco M-1, fechando assim o polígono inicial perfazendo 104.800,00 metros de perímetro total de área equivalente a 46.250,00 00ha.

XIII - LAGOINHA DO PIAUI - desmembrado dos municípios de Água Branca e Agricolândia, com sede no povoado Lagoinha em Água Branca, com os seguintes limites:

- a) Norte - Com os municípios de Água Branca e Agricolândia;
- b) Sul - Com os municípios de Água Branca e São Pedro do Piauí;
- c) Leste.- Com o município de Água Branca;
- d) Oeste.- Com os municípios de São Pedro do Piauí e Agricolândia.

§ 13 - O Município tem a seguinte circunscrição territorial:

Começa o perímetro do município LAGOINHA DO PIAUI, no marco M-1, cravado na divisa entre os municípios de São Pedro do Piauí e Agricolândia, segue-se deste com os seguintes rumos e distâncias: 12°30'NE e 9.700,00 metros, até o marco M-2, 0°00' e 1.000,00 metros até o marco M-3; vários rumos e distâncias por uma estrada vicinal no sentido da BR-343, numa distância total de 5.700,00 metros, até o marco M-4; vários rumos e distâncias margeando a BR-343, no sentido do povoado Estaca Zero, até o marco M-5; vários rumos e distâncias por uma estrada sem denominação no sentido norte até o marco M-6; 15°30' SE e 7.100,00 metros até o marco M-7; 20°00' SW, 5.500,00 metros até o marco M-8; 24°00' SE e 10.500,00 metros até o marco M-9; 31°00' SW e 5.700,00 metros até o marco M-10; 86°00' NW e 2.700,00 metros até o marco M-11; 60°00' SW e 3.000,00 metros até o marco M-12; 81°30' SW e 4.600,00 metros até o marco M-13; 9°30' SW e 6.100,00 metros até o marco M-14; 88°00' NW e 3.600,00 metros até o marco M-15; 9°30' SE e 9.600,00 metros até o marco M-16; 12°30' NE e 3.300,00 metros até o marco M-1; fechando assim o polígono inicial perfazendo 88.750,00 metros de perímetro total de área equivalente a 24.347,00 ha.

XIV - MADEIRO - desmembrado do município de Luzilândia - Piauí, com sede no povoado do mesmo nome, com os seguintes limites:

- a) Norte - Com o Estado do Maranhão;
- b) Sul - Com os municípios de Matias Olímpio e Luzilândia;
- c) Leste - Com o município de Luzilândia;
- d) Oeste - Com o Estado do Maranhão.

§ 14 - O Município tem a seguinte circunscrição territorial:

Começa o perímetro do município MADEIRO, no marco M-1, situado na confluência das estradas Pote Seco/Anajás com Olho D'água Seco/Alegre, deste marco, segue-se por

vários rumos e distância margeando esta última no sentido Olho D'água Seco, e quando a distância percorrida é de 1.500,00 metros, encontra-se o marco M-2; daí, segue-se o rumo 19°00' SW para encontrar a 3.600,00 metros na margem direita da estrada Formosa/Pinto, sentido Formosa, o marco M-3; seguindo-se por esta mesma estrada através de vários rumos e distâncias no sentido Formosa, encontra-se na distância total de 13.200,00 metros o marco M-4; deste marco, segue-se o rumo 58°00' SW, agora limitando-se com o município de Matias Olímpio e na distância de 7.800,00 metros, encontra-se à margem direita do Rio Parnaíba, o marco M-5; limitando-se agora com o Estado do Maranhão, segue-se por vários rumos e distâncias margeando este mesmo rio no seu sentido natural, encontra-se na distância total de 33.000,00 metros o marco M-6; limitando-se agora com o município de Luzilândia, segue-se o rumo 45°00' SW e distância de 4.500,00 metros, para encontrar à margem esquerda da estrada Pote Seco/Anajás, o marco M-7; deste marco, segue-se por vários rumos e distâncias margeando esta estrada no sentido Anajás, na distância de 7.900,00 metros encontra-se na confluência desta com a estrada Olho D'água Seco/Alegre, o marco M-1, fechando assim o polígono do ponto inicial do nosso levantamento perfazendo, assim, 41.500,00 metros de perímetro total de área equivalente a 17.920,00 00 ha.

XV - MORRO DO CHAPÉU DO PIAUÍ - desmembrado dos municípios de Joaquim Pires e Esperantina no Estado do Piauí, com os seguintes limites:

- a) Norte - Com o município de Joaquim Pires;
- b) Sul - Com os municípios de Esperantina e Matias Olímpio;
- c) Leste - Com o município de Esperantina;
- d) Oeste - Com o município de Luzilândia.

§ 15 - O Município tem a seguinte circunscrição territorial:

LIMITE COM LUZILÂNDIA

Começa o perímetro do município de MORRO DO CHAPÉU DO PIAUÍ, no marco M-1, situado na divisa dos municípios de

Matias Olímpio e Luzilândia, seguindo-se a partir deste os seguintes rumos e distâncias: 9°00' NE e 5.400,00 metros até o marco M-2; 49°00' NE e 4.000,00 metros até o marco M-3; 63°00' NE e 4.250,00 metros até o marco M-4; 0°30' NW e 2.100,00 metros até o marco M-5; 25°30' NE e 8.200,00 metros até o marco M-6; 61°00' NE e 4.400,00 metros até o marco M-7; 2°00' NE e 4.800,00 metros até o marco M-8.

LIMITANDO COM JOAQUIM PIRES

Vários rumos e distâncias por um caminho sem denominação no sentido do riacho Cajueiro, numa distância total de 4.100,00 metros até o marco M-9; vários rumos e distâncias por uma estrada com destino a Joaquim Pires, numa distância total de 1.200,00 metros até o marco M-10; vários rumos e distâncias pelo riacho Cajueiro em seu sentido natural, numa distância total de 5.700,00 metros até o marco M-11; 44°00' SE e distância de 2.200,00 metros até à margem da PI-112 marco M-12.

LIMITANDO COM ESPERANTINA

Vários rumos e distâncias pela PI-112, no sentido Esperantina, numa distância total de 10.050,00 metros até o marco M-13; vários rumos e distâncias pela estrada Boa Vista/L. Alegre, no sentido do primeiro, numa distância total de 3.040,00 metros até o marco M-14; vários rumos e distâncias pela estrada Sítio Alegre/Ingá no sentido Ingá, com distância total de 4.700,00 metros até o marco M-15; vários rumos e distâncias pela estrada Sítio Alegre/Morro do Chapéu no sentido deste último com distância total de 2.600,00 metros até o marco M-16; 15°00' SE e 1.850,00 metros até o marco M-17; vários rumos e distâncias por uma estrada sem denominação no sentido da localidade Milagres com distância total de 9.500,00 metros até o marco M-18; 85°00' SW e 2.050,00 metros até o marco M-19; 45°00' SW e 8.200,00 metros até o marco M-20; 82°00' NW e 5.400,00 metros até o marco M-1, fechando assim o polígono do ponto inicial do nosso levantamento perfazendo, assim, 29.570,00 ha de perímetro total de área equivalente a 93.740,00 metros.

XVI - MASSAPÉ DO PIAUÍ - desmembrado do município de Jaicós-PI, com sede no povoado Massapé, com os seguintes limites:

- a) Norte - Com o município de Jaicós;
- b) Sul - Com os municípios de Simões e Patos do Piauí;
- c) Leste - Com os municípios de Simões e Padre Marcos;
- d) Oeste - Com os municípios de Jaicós e Patos do Piauí.

§ 16 - O Município tem a seguinte circunscrição territorial:

LIMITANDO COM PATOS DO PIAUÍ

Começa o perímetro do município de MASSAPÊ DO PIAUÍ, no marco M-1; situado na divisa dos municípios de Simões e Patos do Piauí, deste marco, segue-se pelo pique das datas Boa Vista e Poça do Boi de acordo com o rumo $74^{\circ}27'07''$ SW e distância de 13.000,00 metros encontrando o marco M-2; deste marco, segue-se pelo pique das datas Boa Vista e Pedra D'água, com rumo de $33^{\circ}53'13''$ NE e distância de 4.000,00 metros, encontrando o marco M-3; deste marco segue-se pelo pique das datas Boa Vista e Peixe de acordo com o rumo $56^{\circ}31'16''$ NW e distância de 11.300,00 metros até encontrar o marco M-4.

LIMITANDO COM JAICÓS

Começa no marco M-4; situado na divisa entre os municípios de Patos do Piauí e Jaicós, daí, segue-se no pique das datas Peixe e Maria Preta de acordo com o rumo $2^{\circ}41'39''$ NW e distância de 8.550,00 metros encontrando assim o marco M-5; deste marco, segue-se pelo pique das datas Casa de Pedra e Peixe de acordo com o rumo $83^{\circ}28'49''$ NE e distância de 8.700,00 metros, encontrando assim o marco M-6; daí, segue-se o rumo $7^{\circ}56'10''$ NE e distância de 5.300,00 metros para encontrar o marco M-7; seguindo-se o rumo $88^{\circ}39'52''$ SE e distância de 16.300,00 metros encontra-se o marco M-8.

LIMITANDO COM PADRE MARCOS

Começa no marco M-8; situado na divisa entre os municípios de Jaicós e Padre Marcos, deste marco, segue-se o rumo $38^{\circ}22'03''$ SW e distância de 1.600,00 metros, para encontrar o marco M-9; seguindo-se o rumo $11^{\circ}46'06''$ SW e

distância de 3.000,00 metros, encontra-se o marco M-10; daí, segue-se o rumo $27^{\circ}11'58''$ SE e distância de 6.000,00 metros para encontrar o marco M-11.

LIMITANDO COM SIMÕES

Começa no marco M-11; situado na divisa entre os municípios de Padre Marcos e Simões, deste marco, segue-se o rumo $13^{\circ}33'14''$ SE e distância de 5.000,00 metros para encontrar o marco M-12; daí, segue-se o rumo $45^{\circ}43'31''$ SE e distância de 2.950,00 metros, encontrando assim o marco M-13; deste marco, segue-se de acordo com o rumo $12^{\circ}15'30''$ SW e distância de 1.300,00 metros para encontrar o marco M-14; seguindo-se o rumo $39^{\circ}30'00''$ SE e distância de 1.100,00 metros, encontra-se o marco M-15; daí, segue-se o rumo $54^{\circ}30'58''$ SW para encontrar a 5.980,00 metros o marco M-16; para fechar o polígono, rumo-se $45^{\circ}00'00''$ SW e na distância de 8.000,00 metros, encontra-se o marco M-1, fechando assim o polígono do ponto inicial do nosso levantamento perfazendo, assim, 102.000,00 metros, de perímetro total de área equivalente a 56.429 78 11 ha.

XVII - MURICI DOS PORTELAS - desmembrado dos municípios de Buriti dos Lopes e Joaquim Pires com sede no povoado do mesmo nome em Buriti dos Lopes, com os seguintes limites:

- a) Norte - Com os municípios de Buriti dos Lopes e o Estado do Maranhão;
- b) Sul - Com o município de Joaquim Pires;
- c) Leste - Com o município de Buriti dos Lopes;
- d) Oeste - Com o Estado do Maranhão.

§ 17 - O Município tem a seguinte circunscrição territorial:

Começa o perímetro do município de MURICI DOS PORTELAS, no marco M-1, situado à margem direita do rio Parnaíba nas proximidades do Morro da Ladeira; segue-se a partir deste, o rumo $56^{\circ}00'$ SE, limitando-se com o município de Buriti dos Lopes para encontrar a 1.000,00 metros, na confluência das estradas BDL-01 e PI-211, o marco M-2; seguindo-se por esta última por vários pontos, rumos e

distâncias encontra-se a 4.560,00 metros, na confluência desta com a estrada Tinguir/Lagôa do Burití, o marco M-3; deste marco, segue-se ainda pela estrada PI-211 por vários pontos, rumos e distâncias e na bifurcação desta, para o povoado Estreito e para a cidade de Joaquim Pires, encontra-se a uma distância de 11.500,00 metros o marco M-4; daí, segue-se a mesma estrada por vários pontos, rumos e distâncias, sentido Joaquim Pires, encontra-se a 3.600,00 metros, no entroncamento deste com a estrada Cajazeiras de Baixo/Pau D'arco, o marco M-5; seguindo-se ainda, pela PI-211, por vários pontos rumos e distâncias, sentido Joaquim Pires, encontra-se na confluência desta com a estrada Tucuns/Cajazeiras, numa distância de 9.400,00 metros, o marco M-6; deste marco segue-se agora pela estrada Tucuns/Cajazeiras, por vários rumos e distâncias sentido Cajazeiras de Baixa, e no cruzamento desta com a estrada Cajazeiras/Pau D'arco, numa distância de 9.520,00 metros, encontra-se o marco M-7; deste marco, seguindo pela mesma estrada, por vários rumos e distâncias sentido Cajazeiras de Cima, encontra-se na confluência desta, com a estrada São Caetano/Pau D'arco e com a que dá acesso a Caraúbas o Marco M-8; numa distância de 13.100,00 metros, segue-se agora a estrada São Caetano/Pau D'arco, por vários rumos e distâncias, sendo Pau D'arco, na distância de 7.600,00 metros, encontra-se à margem esquerda desta, o marco M-9; deste marco, segue-se o rumo 3°30' SE e distância de 6.900,00 metros para encontrar o marco M-10; à margem esquerda da estrada Joaquim Pires/Extremas, limitando-se agora com o município de Joaquim Pires, seguindo-se por esta estrada, no sentido Joaquim Pires, encontra-se no cruzamento desta com a estrada Estreito/Formosa na distância de 9.400,00 metros e marco M-11; seguindo-se agora por esta última por vários rumos e distância sentido Estreito, encontra-se no cruzamento deste com o riacho da Vaca, o marco M-12; a uma distância de 5.200,00 metros seguindo-se agora pelo riacho da Vaca, por vários rumos e distância no sentido contrário ao natural, encontra-se a uma distância de 5.500,00 metros no cruzamento deste com a estrada PI-211, o marco M-13, seguindo esta mesma estrada, por vários rumos e distâncias no sentido da localidade Boa Vista, encontra-se a uma distância de 10.300,00 metros na confluência deste com a estrada Muricí/Boa Vista, o marco M-14, daí, segue-se o rumo

45°00' SW e distância de 3.000,00 metros até atingir o marco M-15; deste marco segue-se o rumo 54°00'NW e distância de 7.200,00 metros, para encontrar o marco M-16; deste marco, segue-se o rumo 69°00'NW e distância de 1.800,00 metros para encontrar o marco M-17; à margem direita do rio Parnaíba; para fechar o polígono, segue-se margeando o Rio Parnaíba, tendo como limite o Estado do Maranhão e por vários rumos e distâncias, numa distância total de 33.100,00 metros atinge-se o marco M-1, finalizando, assim, nosso levantamento perfazendo 142.730,00 metros de perímetro total de área equivalente a 49.640 00 00 ha.

XVIII - OLHO D'AGUA DO PIAUI - desmembrado dos municípios de Água Branca e Barro Duro, com os seguintes limites:

- a) Norte - Com o município de Monsenhor Gil;
- b) Sul - Com os municípios de Água Branca e Hugo Napoleão;
- c) Leste - Com os municípios de Barro Duro e Elesbão Veloso;
- d) Oeste - Com os municípios de Agricolândia e Água Branca.

§ 18 - O Município tem a seguinte circunscrição territorial:

Começa o perímetro do município de OLHO D'AGUA, no marco M-1, situado à margem esquerda do Rio Berlengas, no limite entre os municípios de Elesbão Veloso e Barro Duro, daí, segue-se margeando o Rio Berlengas, no sentido natural e na distância de 13.600,00 metros encontra-se o marco M-2; deste marco, segue-se com os seguintes rumos e distância 84°00'SW e 10.450,00 metros até o marco M-3; 4°30' NW e 2.230,00 metros até o marco M-4; 70°00'NW e 8.980,00, metros até o marco M-5; 1°00'NW e 3.800,00 metros até o marco M-6; vários rumos e distância seguindo uma estrada carroçável no sentido da localidade São João até o cruzamento deste com a estrada Lagoa da Vida/Favelinha onde se encontra o marco M-7; com distância total de 7.200,00 metros vários rumos e distâncias por esta última no sentido da estrada Caixa dos Cacos/Olho D'agua, numa distância total de 8.200,00 metros até o marco M-8; 31°00'NE e 5.700,00 metros até o marco M-9;

24°00'NW e 10.500,00 metros até o marco M-10; 20°00'NE e 5.500,00 metros até o marco M-11; 15°00'NW e 7.100,00 metros até o marco M-12; 81°00'NW e 3.250,00 metros até o marco M-13; 34°00'NE e 1.800,00 metros até o marco M-14; 0°00'NW e 3.500,00 metros até o marco M-15; 69°00'SE e 12.200,00 metros até o marco M-16; 7°00'NW e 1.300,00 metros até o marco M-17; 68°00'SE e 2.550,00 metros até o marco M-18; vários rumos a distâncias margeando um riacho sem denominação com distância de 8.400,00 metros até o marco M-19; vários rumos e distâncias por uma caminho sem denominação com distância de 1.600,00 metros até o marco M-20; 2°30' SE e 4.400,00 metros até o marco M-21, 5°00'SW e 26.900,00 metros até o marco M-22, 55°00'SE e 21.700,00 metros até o marco M-1, ponto inicial da descrição perimétrica deste levantamento, perfazendo um total de 170.860,00 metros de perímetro total de área equivalente a 88.120,00 00 Ha.

XIX - PEDRO LAURENTINO - desmembrado dos municípios de São João do Piauí e Socorro do Piauí, com sede no povoado Terra Nova em São João do Piauí, com os seguintes limites:

- a) Norte - Com os municípios de Paes Landim e Simplício Mendes;
- b) Sul - Com o município de São João do Piauí;
- c) Leste - Com o município de Socorro do Piauí;
- d) Oeste - Com os municípios de Petrólio Portela e São João do Piauí

§ 1º - O Município tem a seguinte circunscrição Territorial;

Começa o perímetro do município de PEDRO LAURENTINO, no marco M-1, cravado no limite entre os municípios de Socorro do Piauí, segue-se deste com os seguintes rumos e distâncias: 36°00'NE, e 10.555,00 metros até o marco M-2; 57°00'NE e 16.615,00 metros até o marco M-3; 23°00' SE e 7.400,00 metros até o marco M-4; 33°30'NE e 12.200,00 metros até o marco M-5; 59°00'SE e 14.615, 00 metros até o marco M-6; 46°00'SW e 8.130,00 metros até o marco M-7; 39°00'SW e 6.730,00 metros até o marco M-8;

39°00'SW e 13.515,00 metros até o marco M-9; 68°00'SE e 13.300,00 metros até o marco M-10; vários rumos e distâncias margeando o riacho São Mário no seu sentido natural numa distância total de 9.100,00 metros até o marco M-11; 62°00'NW e 16.900,00 metros até o marco M-12; 66°00'NW e 18.500,00 metros até o marco M-13; 21°00'NW e 5.115,00 metros até o marco M-1; ponto inicial da descrição perimétrica deste levantamento, perfazendo um total de 150.635,00 metros de perímetro equivalente a 82.724,50 00Ha.

XX - SÃO FRANCISCO DE ASSIS DO PIAUI - desmembrado do município de Conceição do Canindé, com sede no povoado São Francisco em Conceição do Canindé, com os seguintes limites:

- a) Norte - Com os municípios de Conceição do Canindé e Jacobina do Piauí;
- b) Sul - Com os municípios de Lagôa do Barro, Queimada Nova e Paulistana;
- c) Leste - Com os municípios de Paulistana e Jacobina do Piauí;
- d) Oeste - Com o município de São João do Piauí.

§ 20 - O Município tem a seguinte circunscrição territorial:

Começa o perímetro do município de SÃO FRANCISCO DE ASSIS DO PIAUI, no marco M-1, situado no limite dos municípios de Queimada Nova e Lagôa do Barro, deste marco, segue-se o rumo 70°00'NW com distância de 19.800,00 metros, para encontrar no limite dos municípios de Lagôa do Barro e São João do Piauí, o marco M-2; daí, seguindo-se o rumo 15°00'NW com distância de 15.100,00 metros para encontrar o marco M-3; limitando-se ainda, com São João do Piauí, e seguindo o mesmo rumo, encontra-se na distância de 6.300,00 metros o marco M-4. deste marco, que também serve de limite entre os municípios de São João do Piauí e Conceição do Canindé, segue-se limitando com Conceição do Piauí de acordo com o rumo 66°00'NE com distância de 8.500,00 metros para encontrar à margem da estrada COC - 367, o marco M-5; deste marco, segue-se por vários rumos e distância margeando esta mesma estrada no sentido Lagôa Velha e na distância total de

4.000,00 metros, encontra-se à esquerda do riacho sem denominação, o marco M-6; daí, segue-se por vários rumos e distâncias margeando este riacho e na confluência deste com o rio Canindé, numa distância total de 18.400,00 metros, encontra-se o marco M-7; deste marco, segue-se por uma estrada sem denominação por diversos rumos e distâncias, encontrando no limite dos municípios de Jacobina do Piauí e Conceição do Canindé, numa distância total de 2.600,00 metros o marco M-8; daí, segue-se limitando com o município de Jacobina do Piauí de acordo com o rumo $25^{\circ}00'SW$ e distância de 2.000,00 metros para encontrar na confluência do rio Canindé e o riacho do Corda, o marco M-9; deste marco, segue-se margeando este riacho no sentido contrário ao natural e por diversos rumos e distâncias chega-se ao marco M-9A; numa distância total de 11.460,00 metros, daí segue-se o rumo $69^{\circ}00'SE$ e distância de 3.600,00 metros para encontrar o marco M-10; seguindo-se o rumo $70^{\circ}00'SW$ com distância de 3.100,00 metros, encontra-se o marco M-11; de acordo com o rumo $30^{\circ}00'SW$ e distância de 3.300,00 metros, encontra-se o marco M-12; com distância de 8.600,00 metros e rumo de $38^{\circ}00'SW$, encontra-se o marco M-13; daí, para o marco M-14; segue-se o rumo $17^{\circ}00'SE$ com distância de 3.210,00 metros, seguindo-se o rumo $89^{\circ}00'SE$ com distância de 15.250,00 metros, encontra-se o marco M-15; deste marco que se localiza na margem esquerda do rio dos Pilões e no limite dos municípios de Jacobina do Piauí e Paulistana, segue-se por vários rumos e distâncias até encontrar numa distância total de 14.900,00 metros o marco M-16; ainda limitando-se com Paulistana, segue-se o rumo $56^{\circ}00'SW$ e distância de 6.000,00 metros, para encontrar no limite entre Paulistana e Queimada Nova, o marco M-16; daí, segue-se o rumo $56^{\circ}00'SW$ e distância de 6.200,00 metros, encontrando o marco M-1, fechando assim o polígono do ponto inicial do nosso levantamento perfazendo, assim, 152.420,00 metros de perímetro total de área equivalente a 89.716,00 00 ha.

XXI - SUSSUAPARA - desmembrado do município de Picos, situado na região Sudeste do Estado do Piauí, com sede no povoado do mesmo nome, com os seguintes limites:

- a) Norte - Com o município de São João do Piauí;
- b) Sul - Com os municípios de Picos e Geminiano;

c) Leste - Com os municípios de Santo Antônio de Lisboa e Bocaina;

d) Oeste - Com os municípios de Santana do Piauí e Picos.

§ 21 - O Município tem a seguinte circunscrição territorial:

Começa o perímetro do município de SUSSUAPARA, no marco M-1, cravado na divisa com os municípios de Picos e Santana do Piauí, deste marco segue-se com os seguintes rumos e distâncias: 84°00' SE e 4.775,00 metros até o marco M-2; 7°30' NE e 2.180,00 metros até o marco M-3; 16°00' NW e 2.300,00 metros até o marco M-4; 39°15' NW e 1.500,00 metros até o marco M-5; 34°00' NW e 4.500,00 metros até o marco M-6; 2°30' NW e 1.000,00 metros até o marco M-7; 28°30' NE e 1.800,00 metros até o marco M-8; 46°30' SE e 1.240,00 metros até o marco M-9; 88°30' SE e 5.890,00 metros até o marco M-10; 1°30' SE e 6.650,00 metros até o marco M-11; 37°30' SE e 10.050,00 metros até o marco M-12; 37°30' SE e 6.600,00 metros até o marco M-13; 31°00' SE e 3.150,00 metros até o marco M-14; 85°00' SE e 9.075,00 metros até o marco M-15; 53°45' e 3.350,00 metros até o marco M-16; 0°00' N e 1.500,00 metros até o marco M-17; vários rumos e distâncias pela estrada com destino a Sussuapara numa distância total de 2.650,00 metros, até o marco M-18; vários rumos e distâncias pela estrada Santa Luzia/Picos no sentido de Picos, numa distância total de 2.150,00 metros até o marco M-19; 53°45' NW e 2.400,00 metros até o marco M-20; 0°00' N e 1.900,00 metros até o marco M-21; 0°00' W e 2.500,00 metros até o marco M-22; 9°30' NW e 3.350,00 metros até o marco M-1, fechando assim o polígono do ponto inicial do nosso levantamento perfazendo, assim, 80.510,00 metros de perímetro total de área equivalente a 19.280,00 00 ha.

XXII - TANQUE DO PIAUÍ - desmembrado dos municípios de Oeiras, Santa Rosa e Arraial, com sede no povoado do mesmo nome em Santa Rosa do Piauí, com os seguintes limites:

a) Norte - Com o município de Arraial;

b) Sul - Com os municípios de Santa Rosa e Oeiras;

c) Leste - Com os municípios de Várzea Grande e Oeiras;

d) Oeste - Com os municípios de Arraial e Santa Rosa.

§ 22 - O Município tem a seguinte circunscrição territorial:

Começa o perímetro do município de TANQUE DO PIAUÍ, no marco M-1, cravado na divisa com os municípios de Várzea Grande e Arraial, deste marco, segue-se com os seguintes rumos e distâncias: 15°00' SE e 9.000,00 metros até o marco M-2; 65°00' SE e 8.900,00 metros até o marco M-3; 47°00' SE e 2.800,00 metros até o marco M-4; 89°00' SE e 4.600,00 metros até o marco M-5; 5°00' SE e 1.000,00 metros até o marco M-6; 72°00' SE e 7.200,00 metros até o marco M-7; vários rumos e distâncias margeando um riacho sem denominação no seu sentido natural até o marco M-8; numa distância total de 3.400,00 metros, vários rumos e distâncias por uma estrada sem denominação no sentido da localidade Malhada Grande, numa distância total de 2.900,00 metros até o marco M-9; vários rumos e distâncias por uma estrada sem denominação no sentido Oeiras, até o marco M-10; numa distância total de 8.100,00 metros, vários rumos e distâncias por um ramal de estrada sem denominação no sentido da PI-23 até o marco M-11; numa distância total de 2.200,00 metros; 82°00' SW e 2.000,00 metros até o marco M-12; 2°30' NE e 2.200,00 metros até o marco M-13; vários rumos e distâncias margeando a estrada PI-130, no sentido Tanque, numa distância total de 2.800,00 metros até o marco M-14; vários rumos e distâncias por um ramal da PI-130 no sentido Cachipé, numa distância total de 1.100,00 metros até o marco M-15; vários rumos e distâncias por um caminho sem denominação no sentido Santa Rosa, até o marco M-16; numa distância total de 3.950,00 metros; 80°00' NW e 15.600,00 metros até o marco M-17; 30°00' NW e 7.700,00 metros até o marco M-18; vários rumos e distâncias margeando o riacho Carro Velho numa distância total de 8.500,00 metros até o marco M-19; 0°00' N e 12.900,00 metros até o marco M-20; 75°00' NE e 5.600,00 metros até o marco M-1, fechando assim o polígono do ponto inicial do nosso levantamento perfazendo, assim, 112.450,00 metros de perímetro total de

área equivalente a 40.700,00 00 ha.

XXIII - TAMBORIL DO PIAUÍ - desmembrado dos municípios de Canto do Burití e Brejo do Piauí com sede no povoado do mesmo nome em Canto do Burití, com os seguintes limites:

- a) Norte - Com o município de Canto do Burití;
- b) Sul - Com o município de Anísio de Abreu;
- c) Leste - Com o município de Canto do Burití;
- d) Oeste - Com o município de Brejo do Piauí.

§ 23 - O Município tem a seguinte circunscrição territorial:

Começa o perímetro do município de TAMBORIL DO PIAUÍ, no marco M-1, cravado no cruzamento da estrada Lagôa da Caatinga/Brejo com o riacho das Almas; segue-se deste com os seguintes azimutes e distâncias: vários azimutes e distâncias margeando esta mesma estrada no sentido Calambre até o marco M-2; numa distância total de 22.000,00 metros; 209°00' e 6.300,00 metros até o marco M-3; 254°00' e 10.800,00 metros até o marco M-4; 203°00' e 26.800,00 metros até o marco M-5; 270°00' e 17.500,00 metros até o marco M-6; 270°00' e 2.200,00 metros até o marco M-7; vários azimutes e distâncias margeando o riacho Cajazeiras no seu sentido natural até o marco M-8; numa distância total de 60.200,00 metros, vários rumos e distâncias margeando uma estrada sem denominação no sentido da localidade Macambira com distância total de 13.200,00 metros até o marco M-9; vários azimutes e distâncias margeando a estrada Lagôa da Caatinga/Calambre até o marco M-1, fechando assim o polígono do ponto inicial do nosso levantamento perfazendo, assim, 176.800,00 metros de perímetro total de área equivalente a 157.556,00 00 ha.

XXIV - VERA MENDES - desmembrado do município de Itainópolis, com sede no povoado do mesmo nome, com os seguintes limites:

- a) Norte - Com o município de Itainópolis;
- b) Sul - Com o município de Isaias Coelho;
- c) Leste - Com o município de Jaicós;

d) Oeste - Com o município de Isaias Coêlho.

§ 24 - O Município tem a seguinte circunscrição territorial:

Começa o perímetro do município de VERA MENDES, no marco M-1, cravado no limite dos municípios de Isaias Coêlho e Jaicós, segue-se deste com os seguintes rumos e distâncias: 67°00' NW e 20.750,00 metros, até o marco M-2; 12°30' NE e 7.700,00 metros até o marco M-3; 72°00' NE e 10.000,00 metros, até o marco M-4; vários rumos e distâncias margeando um riacho sem denominação no seu sentido natural até o marco M-5; na confluência deste com o riacho do Gambá, numa distância total de 5.400,00 metros, vários rumos e distâncias margeando o riacho Gambá no seu sentido natural até o marco M-6; no cruzamento deste com a estrada Itainópolis/Aroeira, numa distância total de 4.900,00 metros; 79°00' SE e 7.100,00 metros, até o marco M-7; vários rumos e distâncias pela linha perimétrica da data Jenipapo Sítio do Meio, até o marco M-8; numa distância total de 5.300,0 metros 17°00' SW, e 1.100,00 metros, até o marco M-10; 49°00' SE e 9.220,00 metros, até o marco M-11; 24°00' SW e 7.500,00 metros até o marco M-1, fechando assim o polígono do ponto inicial do nosso levantamento perfazendo assim 80.080,00 metros de perímetro total de área equivalente a 32.890,00 00 ha.

XXV - VILA NOVA DO PIAUÍ - desmembrado do município de Padre Marcos, com sede no povoado do mesmo nome, com os seguintes limites:

- a) Norte - Com os municípios de Alagoinha do Piauí e São Julião;
- b) Sul - Com o município de Padre Marcos;
- c) Leste - Com o município de São Julião;
- d) Oeste - Com o município de Jaicós.

§ 25 - O Município tem a seguinte circunscrição territorial:

Começa o perímetro do município de VILA NOVA DO PIAUÍ, no marco M-1, no limite de São Julião/Padre Marcos,

segue limitando com Padre Marcos pelo pique da Data São João com rumo 70°00' SW medindo 6.580,00 metros até o marco M-2; rumo 63°00' NW medindo 6.780,00 metros até o marco M-3; desse marco o limite passa a ser com o município de Jaicós, com rumo 2° NW, medindo 3.310,00 metros até o marco M-5; rumo 9° NW medindo 7.680,00 metros, daí, passa a limitar-se com o município de Alagoinha do Piauí, com rumo 25°00' NE medindo 5.550,00 metros até o marco M-6; desse marco o limite passa a ser com o município de São Julião com rumo 57° SE, medindo 10.900,00 metros, até o marco M-7; rumo 8° SE, medindo 10.400,00 metros até o marco M-1, fechando assim o polígono do ponto inicial do nosso levantamento perfazendo 52.200,00 metros de perímetro total de área equivalente a 17.727, 19 72 ha.

XXVI - WALL FERRAZ - desmembrado do município de Santa Cruz do Piauí, com sede no município de Ilha Estadual, com os seguintes limites:

- a) Norte - Com o município de Santa Cruz do Piauí;
- b) Sul - Com o município de Santo Inácio do Piauí;
- c) Leste - Com o município de Santa Cruz do Piauí;
- d) Oeste - Com o município de Oeiras.

§ 26 - O Município tem a seguinte circunscrição Territorial:

Começa o perímetro do município de WALL FERRAZ, no marco 0; (zero), que está localizado nas proximidades da localidade Portela, nos limites dos municípios de Oeiras e Santa Cruz do Piauí, e segue com rumo 78°00' SE (SUDESTE) e distância de 8.800,00 metros e encontra o marco M-1; que está localizado na estrada carroçável que liga Canto do Junco a Canaã, nas proximidades da localidade Cazuguí, daí, parte com rumo 51°00' SE (SUDESTE) e distância de 8.100,00 metros até encontrar o marco M-2; que está localizado na estrada carroçável que liga Santa Cruz do Piauí e Santo Inácio do Piauí, na localidade Canto do Umbuarana, daí, segue com diversos rumos e uma distância de 7.350,00 metros de estrada carroçável que liga Santa Cruz do Piauí a Itainópolis até encontrar o marco M-3; que está localizado

na bifurcação desta estrada com a estrada do Cumbre, daí, segue com vários rumos e uma distância de 3.000,00 metros, até encontrar o marco M-4; que está localizado na bifurcação da estrada Cigana/Cristóvão, daí, segue com vários rumos e distância de 7.000,00 metros até encontrar o marco M-5; marco este encravado nas divisas dos municípios de Santa Cruz do Piauí, e Santo Inácio do Piauí, daí, segue com rumo de 39°00 'NW (NOROESTE) e distância de 10.000,00 metros até encontrar o marco M-6; encravado na localidade Jenipapeiro, daí, segue com rumo 67°00'SW (SUDESTE) e distância de 9.500,00 metros até encontrar o marco M-7; que está localizado nos limites de Santo Inácio do Piauí e Oeiras, daí, segue com rumo de 31°00'NW (NOROESTE) e distância de 9.500,00 metros até encontrar o marco M-8; deste segue, com rumo 69°00'NE (NORDESTE) e distância 7.000,00 metros encontrando o marco M-9; deste parte com rumo de 23°00'NE (NORDESTE) e distância de 5.500,00 metros até encontrar o marco 0; fechando assim o polígono do ponto inicial do nosso levantamento perfazendo, assim, 75.750,00 metros de perímetro total de área equivalente a 26.989,00 00 ha.

Art.22 - Os Municípios abaixo relacionados, criados pelo art. 35, Inciso I e II do Ato das Disposições Constitucionais Transitórias da Constituição Estadual, e atendidas as disposições do Art. 29, § 1º da Lei Complementar Nº 06, de 01 de outubro de 1991, terão os seguintes topônimos:

I - CAJUEIRO DA PRAIA - desmembrado do Município de Luis Correia, com sede no povoado Cajueiro com os seguintes limites:

- a) Norte - Com o Oceano Atlântico;
- b) Sul - Com o Município de Luis Correia;
- c) Leste - Com o Estado do Ceará;
- d) Oeste - Com o Município de Luis Correia.

§ 1º - O Município tem a seguinte circunscrição territorial:

Começa o perímetro do Município de CAJUEIRO DA

PRAIA, no marco M-1; situado na foz do rio Camurupim, ou seja, na confluência deste com água do Oceano Atlântico, desse marco, segue-se pela orla marítima, por vários rumos e distâncias, atravessando a sede do município (Barra Grande), a Lagoa da Santana e na distância total de 12.700 metros, encontra-se na foz do rio Campina, ou seja, na confluência deste com o Oceano Atlântico, o marco M-2; deste marco, segue-se margeando terras continentais pertencentes ao delta formado pelos rios Campina, Camelo e Timonha, de acordo com vários rumos e distâncias chega-se ao marco M-3; próximo ao lugar Califórnia, o que dá uma distância de 16.600 metros, deste marco, que também serve de limite entre as datas Groa Grande do Piranjá, São João da Praia e São Domingos, segue-se por este limite através de vários rumos e distâncias para encontrar à margem direita do rio Camelo, o marco M-4; numa distância total de 8.100 metros, deste marco, que também se encontra no cruzamento do rio Camelo com a PI-210, segue-se margeando esta estrada no sentido Luis Correia, através de vários rumos e distâncias para encontrar à margem direita do rio Camurupim, o marco M-5; numa distância total de 17.300 metros, deste marco, segue-se margeando este rio através de vários rumos e distâncias para encontrar a 20.780 metros, o marco M-1; fechando o polígono do ponto inicial do nosso levantamento perfazendo, assim, 75.480 metros de perímetro total de área equivalente a 25.290 00 00 Ha.

II - CURRALINHOS - desmembrado dos municípios de Monsenhor Gil, Teresina e Palmeirais, com sede no povoado do mesmo nome em Monsenhor Gil, com os seguintes limites:

- a) Norte - Com os municípios de Teresina e Palmeirais;
- b) Sul - Com os municípios de São Pedro do Piauí e Miguel Leão;
- c) Leste - Com o município de Monsenhor Gil;
- d) Oeste - Com o município de Palmeirais

§ 2º - O Município tem a seguinte circunscrição Territorial:

Começa o perímetro do município de CURRALINHO, no marco M-1, no limite dos municípios de Teresina e Palmeirais. Daí, segue limitando com Palmeirais com rumo 88° NE, medindo 6.300 metros até o M-2, rumo 31° NE, medindo 5.300 metros até o M-3. Desse marco, segue limitando com o município de Teresina com rumo 37° NE medindo 4.200 metros até o marco M-4, rumo 76° SE, medindo 7.000 metros até o marco M-5. Daí, segue pela estrada que vai para Baixão Grande, por vários rumos e distância de 3.300 metros até o marco M-6, rumo 72° NE, medindo 3.300 metros até o marco M-7, rumo 88° SE, medindo 9.750 metros até o marco M-8. Desse marco, o limite passa a ser o município de Monsenhor Gil com rumo 08° SW, medindo 9.500 metros até o marco M-9, rumo 68° SE, medindo 3.000 metros até o marco M-10, rumo 4° SE, medindo 4.100 metros até o marco M-11. Daí, o limite passa a ser com o município de Miguel Leão com rumo 78° SW, medindo 9.200 metros até o marco M-12. Daí, o limite passa a ser com o município de São Pedro do Piauí com rumo 78° SW, medindo 5.360 metros até o marco M-13, rumo 88° SW, medindo 8.000 metros até o marco M-14. Desse marco, o limite passa a ser com o município de Palmeirais com rumo 68° SW, medindo 5.000 metros até o marco M-15. Desse marco, segue pela estrada para Prata por vários rumos e distância de 8.600 metros até o marco M-1. Ponto de partida deste levantamento, perfazendo, assim, 91.910 metros de perímetro de área 36.630 00 00Ha.

III - VETADO.

§ 3º - VETADO.

IV - NAZÁRIA - desmembrado do município de Teresina, com sede no povoado do mesmo nome, com os seguintes limites:

- a) Norte - Com o município de Teresina
- b) Sul - Com os municípios de Palmeirais e Teresina
- c) Leste - Com o município de Teresina
- d) Oeste - Com o Estado do Maranhão.

§ 4º - O Município tem a seguinte circunscrição territorial:

Começa o perímetro do município de NAZÁRIA, no marco M-1, próximo ao Rio Parnaíba e o Riacho Coroatá, na divisa de Palmeirais e o Estado do Maranhão, seguindo daí acompanhando o rio Parnaíba, rumo norte por diversos rumos e distância de 35.000 metros até o marco M-2, desse marco segue limitando com o município de Teresina, pelo caminho Sumaré/Lagôa Sêca por vários rumos e distância de 6.000 metros até o marco M-3, próximo à licalidade Mutum, daí segue ainda no limite de Teresina com rumo 8°00'SW, medindo 13.200,00 metros até o marco M-4, encontrando as estradas TER-130 e TER-280, próximo à localidade Santana. Segue pela TER-130, sentido sul por vários rumos e distância de 5.000 metros atravessando o Riacho do Mocambo até o marco M-5, próximo à localidade Pilões, onde encontra a TER-265 e seguindo-a no sentido leste por vários rumos e distância de 4.500 metros até o marco M-6, encontrando a TER-384, próximo à localidade Lagoa do Cruz e seguindo a TER-384, sentido sul por vários rumos e distância de 3.000 metros até o marco M-7, encontrando a TER-287 e seguindo-a por vários rumos e distância de 1.800 metros até o marco M-8. Daí segue com rumo 81°00'SW, medindo 11.500 metroa té o marco M-9, próximo ao Cocal e encontrando o Riacho Coroatá e o limite com o município de Palmeirais. Seguindo pelo limite de Palmeirais pelo Riacho Coroatá por vários rumos e distância de 4.400 metros atéo marco M-1, no Rio Parnaíba, ponto inicial deste levantamento, perfazendo assim 84.900 metros de perímetro total de área equivalente a 17.100,00 00Ha.

V - PORTO ALEGRE DO PIAUÍ - desmembrado dos municípios de Antônio Almeida, Guadalupe e Marcos Parente, com sede no povoado Porto Alegre, em Antônio Almeida, com os seguintes limites:

- a) Norte - Com o Estado do Maranhão e o Município de Guadalupe;
- b) Sul - Com os municípios de Antônio Almeida, Landri Sales e Marcos Parente;
- c) Leste - Com o município de Marcos Parente;
- d) Oeste - Com o Estado do Maranhão.

§ 52 - O Município tem a seguinte circunscrição territorial:

Começa o perímetro do município de PORTO ALEGRE DO PIAUÍ, no marco M-1; situado na margem esquerda da estrada para Guadalupe, Marcos Parente, deste marco, segue-se o rumo 42°00' NW para encontrar a margem direita do riacho da Cana Braba, próximo à estrada Antônio Almeida/Valverde, o marco M-2; deste marco, segue-se margeando este riacho por vários rumos e distâncias no sentido natural e na distância total de 14.200 metros, encontra-se na confluência deste, com o rio Parnaíba, o marco M-3; deste marco, segue-se margeando o rio Parnaíba por vários rumos e distâncias no sentido natural, encontrando o marco M-4, a 79.000 metros, deste marco, segue-se por um caminho sem denominação por vários rumos e distâncias no sentido Passagem das Almas e na distância total de 1.600 metros, encontra-se na junção de outras duas estradas, o marco M-5, deste marco, segue-se por vários rumos e distâncias pela estrada que dá acesso a Guadalupe e na distância total de 1.800 metros, encontra-se na margem desta última o marco M-6, daí, segue-se por esta estrada por vários rumos e distâncias no sentido do povoado Santa Rosa e numa distância total de 18.300 metros, encontra-se o marco M-7, deste marco, segue-se o rumo 6°00' SE e na distância de 2.400 metros, encontra-se o marco M-8, daí, segue-se o rumo 79°00' SW e na distância de 6.250 metros, na margem da estrada para Tabuleirão, encontra-se o marco M-10, daí, segue-se o rumo 1°00' SW e distância de 5.500 metros até o marco M-11, deste marco, que se localiza no cruzamento do riacho dos Patos com a estrada Morcego/Tabuleirão, segue-se por vários rumos e distâncias margeando esta estrada no sentido Morcego, encontra-se numa distância total de 17.400 metros, o marco M-1, fechando o polígono do ponto inicial do nosso levantamento perfazendo, assim, 174.050 metros de perímetro de área equivalente a 110.220 00 00 ha.

VI - RIBEIRA DO PIAUÍ - desmembrado dos Municípios de São João do Piauí, Socorro do Piauí e Canto do Buriti, com sede no povoado Espírito Santos em São João do Piauí, com os seguintes limites:

a) Norte - Com os municípios de São José do Peixe e Flores do Piauí;

- b) Sul - Com os municípios de São João do Piauí e Canto do Buriti;
- c) Leste - Com os municípios de São José do Peixe e São João do Piauí;
- d) Oeste - Com o município de Canto do Buriti.

§ 6º - O município tem a seguinte circunscrição territorial:

LIMITANDO COM SÃO JOÃO DO PIAUÍ

Com o perímetro do município de RIBEIRA DO PIAUÍ, no marco M-1, situado na divisa dos municípios de Socorro e São João do Piauí, deste marco, segue-se o rumo 2°00' SE com distância de 14.350 metros, para encontrar à margem do riacho do Peixe, o marco M-2, daí, segue-se por vários rumos e distâncias margeando este mesmo riacho no sentido contrário ao natural, na distância de 4.500 metros, encontra-se no cruzamento deste com a estrada PI-141, o marco M-3, seguindo-se por esta estrada através de vários rumos e distâncias no sentido de Canto do Buriti, encontra-se no cruzamento desta com o riacho sem denominação o marco M-4, numa distância total de 7.950 metros, deste marco, segue-se por este riacho através de vários rumos e distâncias no sentido contrário ao natural e na distância total de 11.900 metros, encontra-se o marco M-5, seguindo-se a partir deste o azimute 270°00' e distância de 3.500 metros encontra-se na margem direita do riacho Nova Olinda, o marco M-6.

LIMITANDO COM CANTO DO BURITI

Começa no marco M-6, que também está situado na divisa entre os municípios de São João do Piauí e Canto do Buriti; seguindo-se margeando o riacho Nova Olinda por vários rumos e distância, no sentido natural, encontra-se no cruzamento deste com a estrada PI-141 numa distância total de 12.500 metros, o marco M-7, seguindo-se este mesmo riacho, mas agora com a denominação do riacho Brejo da Salina, através de vários rumos e de várias distâncias, encontra-se próximo a localidade Salina, o marco M-8, numa distância total de 8.450 metros seguindo-se a partir deste, o rumo 47°00' NW, na distância de 21.700 metros, encontra-se o marco M-9, daí, segue-se o rumo 11°00' NE e na distância

de 12.150 metros, encontra-se o marco M-10, para encontrar o marco M-11, segue-se a partir deste último o rumo 5°00' NW com distância de 8.000 metros, a partir deste, segue-se o rumo 41°00' SW com distância de 11.800 metros para encontrar o marco M-12.

LIMITANDO COM FLORES DO PIAUÍ

Começa no marco M-12, que fica na divisa dos municípios de Canto do Buriti e Flores do Piauí, deste marco, segue-se o rumo 38°00' NE e na distância de 9.500 metros, encontra-se o marco M-13, daí, para o marco M-14, segue-se o rumo 81°00' SE com distância de 3.700 metros, deste marco, segue-se o rumo 16°00' NE com distância de 5.000 metros para encontrar o marco M-15.

LIMITANDO COM SÃO JOSÉ DO PEIXE

Começa no marco M-15, situado na divisa dos municípios de Flores do Piauí e São José do Peixe, seguindo-se a partir deste, o rumo 84°00' NE, encontra-se na distância de 10.600 metros, o marco M-16, daí, para o marco M-17, seguindo-se o rumo 17°00' SW com distância de 10.800 metros, deste marco, segue-se o rumo 5°00' SE com distância de 4.200 metros para encontrar o marco M-17A.

LIMITANDO COM SOCORRO DO PIAUÍ

Começa o marco M-17A, que fica situado no limite dos municípios de São José do Peixe e Socorro do Piauí, daí, segue-se o rumo 5°00' SE com distância de 11.780 metros, para encontrar o marco M-18, seguindo-se o rumo 17°00' SE e distância de 5.500 metros, encontra-se o marco M-19, daí, para o marco M-20, segue-se o azimuth 90°00' e distância de 1.200 metros, deste marco, segue-se margeando um riacho sem denominação por vários rumos e distâncias no sentido contrário ao natural e na distância total de 4.500 metros, encontra-se na estrada SOP-010, o marco M-21, daí para o M-22, segue-se margeando esta estrada por vários rumos e distância no sentido Oeste, na distância total de 2.600 metros, encontra-se o marco M-22, deste marco, segue-se o rumo 14°00' SE e distância de 7.300 metros, para encontrar o marco M-23, seguindo-se a partir deste o rumo 17°00' SE, na distância de 13.890 metros, encontra-se o marco M-24, para fechar o polígono segue-se o rumo 80°00' NE e distância de

6.500 metros, encontrando assim o marco M-1, ponto inicial do nosso levantamento perfazendo, assim, 213.870 metros de perímetro total de área equivalente a 104.407.06 02 ha.

VII - SANTO ANTÔNIO DOS MILAGRES, desmembrado do município de São Gonçalo do Piauí, com sede no povoado Canto, com os seguintes limites:

- a) Norte - Com o município de São Gonçalo do Piauí;
- b) Sul - Com os municípios de Angical e Regeneração;
- c) Leste - Com o município de São Gonçalo do Piauí;
- d) Oeste - Com o município de Angical.

§ 7º - O Município tem a seguinte circunscrição territorial:

Começa o perímetro de SANTO ANTÔNIO DOS MILAGRES, no marco M-1, cravado na margem direita da BR-343 no sentido São Pedro do Piauí, a 3.000 metros da localidade Malhada Alta, segue-se deste com os seguintes rumos e distâncias: 41°00'NE e 4.050 metros até o marco M-2, 86°00'SE e 8.100 metros até o marco M-3, vários rumos e distâncias margeando a estrada São Gonçalo do Piauí/Lagôa do Côco, até o marco M-4, numa distância total de 2.500 metros, 1°00'SW e 9.300 metros até o marco M-5, vários rumos e distância pela estrada Canto/São Gonçalo no sentido desta última até o marco M-6, numa distância total de 7.700 metros, 86°00'NW e 11.900 metros, até o marco M-7, vários rumos e distâncias margeando a BR-343 no sentido São Pedro do Piauí, até o marco M-1, numa distância total de 12.850 metros, fechando assim, o perímetro da área acima citada e o nosso levantamento, perfazendo 56.850 metros de perímetro total de área equivalente a 13.660 00 00Ha.

VIII - SÃO GONÇALO DO GURGUEIA - desmembrado dos municípios de Barreiras do Piauí e Gilbués, com sede no povoado do mesmo nome em Barreiras do Piauí, com os seguintes limites:

- a) Norte - Com os municípios de Barreiras do Piauí e Gilbués;
- b) Sul - Com o município de Corrente e o Estado da Bahia;
- c) Leste - Com os municípios de Corrente e de Parnaguá;
- d) Oeste - Com o município de Barreiras do Piauí e o Estado da Bahia.

§ 89 - O Município tem a seguinte circunscrição territorial:

Começa o perímetro do município de SÃO GONÇALO DO GURGUÉIA, no marco M-1, na divisa dos municípios de Parnaguá e Corrente, segue limitando com Corrente seguindo a Serra da Lagoinha por diversos rumos e distâncias de 48.800 metros até o marco M-2, encontrando a Serra das Mangabeiras e o Estado da Bahia, segue limitando com a Bahia pela Serra das Mangabeiras por diversos rumos e distância de 3.400 metros até o M-3, daí o limite passa a ser com Barreiras do Piauí, através da Serra Vermelha, seguindo por diversos rumos e distância de 14.500 metros até o M-4, encontrando o rio Urucuí Vermelho e seguindo-o por diversos rumos e distância de 20.000 metros até o M-5, rumo 72° NE, medindo 19.100 metros até o M-6, encontrando o rio Urucuzal e o limite com Gilbués, se limitando com Gilbués com rumo 89° NE, medindo 10.500 metros até o M-7, encontrando o rio Gurguéia e seguindo-o por diversos rumos e distância de 8.300 metros até o M-8, rumo 89° SE, medindo 13.000 metros até o M-9, rumo 68° SE, medindo 10.500 metros até o marco M-10 encontrando o limite com Parnaguá e seguindo com rumo 30° SW, medindo 22.500 metros até o M-1, fechando o polígono do ponto inicial do nosso levantamento perfazendo, assim, 170.600 metros de perímetro total de área equivalente a 77.040.00 00 ha.

IX - SÃO LUIS DO PIAUÍ, desmembrado do município de São João da Canabrava, com sede no povoado do mesmo nome, com os seguintes limites:

- a) Norte - Com o município de Pimenteiras;
- b) Sul - Com o município de Bocaina;

c) Leste - Com o município de Santo Antônio de Lisboa;

d) Oeste - Com o município de São João da Canabrava.

§ 9º - O Município tem a seguinte circunscrição territorial:

Começa o perímetro do município de SÃO LUIS DO PIAUÍ, no marco M-1, no limite com os municípios de Bocaina e São João da Canabrava, segue limitando com São João da Canabrava com rumo de 6°42'59" NE, medindo 5.215,79 metros, até o marco M-2, rumo 41°28'21" NE, medindo 2.068,67 metros, até o marco M-3, rumo 73°50'34" NE, medindo 1.114 metros até o marco M-4, rumo 83°39'35" SE medindo 1.086,65 metros até o marco M-5, rumo 32°58'10" NW, medindo 441,02 metros até o marco M-6, rumo 13°05'31" NW, medindo 441,47 metros até o marco M-7, rumo 3°24'46" NE, medindo 2.183,87 metros até o marco M-8, rumo 46°46'47" NW, medindo 810,06 metros até o marco M-9, rumo 19°58'59" NW, medindo 936,38 metros até o marco M-10, rumo 44°04'51" NW, medindo 1.322,46 metros até o marco M-11, rumo 66°22'14" NW, medindo 698,57 metros até o marco M-12, rumo 29°55'53" NE, medindo 698,57 metros até o marco M-13, rumo 29°55'53" NE, medindo 761,58 metros até o marco M-14, rumo 35°17'36" NE, medindo 1.090,41 metros até o marco M-15, rumo 39°33'25" NE, medindo 7.380,12 metros até o marco M-16, desse marco o limite passa a ser com o município de Pimenteiras. Daí com rumo 88°59'46" NE, medindo 8.421,34 metros até o marco M-17, desse marco o limite passa a ser com o município de Santo Antônio de Lisboa, com rumo 14°44'37" SW, medindo 3.929,38 metros até o marco M-18, rumo 26°11'32" SE, medindo 4.123,40 metros até o marco M-19, rumo 47°12'48" SW, medindo 2.929,61 metros até o marco M-20, rumo 13°31'54" SW, medindo 2.478,81 metros até o marco M-21, rumo 22°41'38" SE, medindo 596,15 metros até o marco M-22, rumo 0° S, medindo 740 metros, até o marco M-23, rumo 26°43'56" SW, medindo 3.067 metros até o marco M-24, desse marco o limite passa a ser com o município de Bocaina com rumo de 70°02'37" SW, medindo 12.862,36 metros até o marco M-25, daí com rumo 71°33'54" NW, medindo 664,08 metros até o marco M-1, ponto inicial deste levantamento, fechando assim o polígono com uma área de 20.745,05 00 ha e perímetro de 65.364,07 metros.

X - SÃO MIGUEL DA BAIXA GRANDE - desmembrado do Município de São Félix do Piauí-Pi, com sede no povoado do mesmo, com os seguintes limites:

- a) Norte - Com os municípios de Beneditinos e Prata do Piauí;
- b) Sul - Com os municípios de Elesbão Veloso e São Félix do Piauí;
- c) Leste - Com o município de São Félix do Piauí;
- d) Oeste - Com o município de Elesbão Veloso.

§ 10 - O Município tem a seguinte circunscrição territorial:

Começa o perímetro do município de SÃO MIGUEL DA BAIXA GRANDE, no marco M-1, cravado no limite entre os municípios de Beneditinos e Prata do Piauí, segue-se deste, com os seguintes rumos e distâncias: 14°30'SE e 3.250 metros até o marco M-2, 62°00'SE e 2.700 metros até o marco M-3, 0°30'SW e 4.400 metros até o marco M-4, 68°30'SE e 6.350 metros até o marco M-5, vários rumos e distâncias margeando a estrada SFP-382 até o marco M-6, numa distância total de 900 metros, vários rumos e distâncias margeando a estrada SFP-378, no sentido Canto das Cabacas, até o marco M-7, numa distância total de 7.100 metros, vários rumos e distâncias margeando o riacho das Cabacas no sentido da estrada Taboquinha/Baixa Grande até o marco M-8, situado neste cruzamento, numa distância total de 9.900 metros, 39°00'NW e 3.900 metros até o marco M-9, vários rumos e distâncias pela estrada SFP-030, no sentido contrário a Baixa Grande, até o marco M-10, numa distância total de 650 metros, vários rumos e distâncias margeando um riacho sem denominação, no sentido do riacho Danta, até o marco M-11, numa distância total de 6.100 metros, 7°30'SW e 3.100 metros, até o marco M-12, situado no cruzamento da estrada SFP-394 e o riacho Danta, vários rumos e distâncias margeando este mesmo riacho no sentido contrário natural numa distância total de 10.000 metros, até o marco M-13, 61°00'NW e 1.950 metros, até o marco M-14, 72°00'NW e 4.850 metros, até o marco M-15, 79°00'SW e 9.400 metros, até o marco M-16, 24°99'NE e 8.600 metros até o marco M-17, 81°00'NE e 6.250 metros, até o marco M-18, 5°30'NE e 12.100 metros até o marco M-19,

98°30'SE e 3.250 metros até o marco M-20, 64°00'NE e 5.050 metros, até o marco M-1, ponto inicial deste levantamento, fechando, assim, o polígono com uma área de 27.840,00 00Ha. e perímetro de 109.900 metros.

Art. 3º - A instalação dos Municípios constantes desta Lei ocorrerá com a posse dos Prefeitos, Vice-Prefeitos e Vereadores, eleitos mediante pleito direto e simultâneo realizado em todo o país, salvo legislação federal em contrário.

§ 1º - Até a instalação, os territórios dos novos municípios continuarão a ser administrados pelos municípios de origem.

§ 2º - Instalados os novos municípios, os Prefeitos remeterão às Câmaras Municipais, sem prejuízo de iguais providências para o exercício seguinte:

I - até o segundo dia útil do primeiro período legislativo, a proposta da lei de diretrizes orçamentárias;

II - quinze dias após a sanção da lei de diretrizes, a proposta orçamentária do exercício.

§ 3º - Instalados os novos municípios, passam a integrar o seu quadro de pessoal os servidores municipais estáveis, residentes na área emancipada, salvo se optarem pela continuidade do vínculo funcional com o município de origem.

§ 4º - Até que tenha legislação própria, vigorará nos novos municípios a legislação do município de origem.

§ 5º - Os bens públicos municipais, situados no território desmembrado, são incorporados à propriedade do novo município, na data de sua instalação.

Art. 4º - Os municípios de que trata esta Lei não poderão gastar com pessoal, durante cinco anos após sua instalação, mais de cinquenta por cento de suas receitas orçamentárias, sendo-lhes vedado, ainda, no mesmo período:

I - criar mais de três secretarias ou órgãos a elas equiparados;

II - gastar mais de quatro por cento de sua receita com a remuneração dos vereadores.

Art. 5º - A Câmara Municipal, no prazo de seis meses após a instalação do novo município, votará a Lei Orçamentária respectiva, em dois turnos, com o interstício mínimo de dez dias, e aprovada por dois terços de seus membros, que a promulgarão.

Art. 6º - Revogadas as disposições em contrário, esta Lei entrará em vigor na data de sua publicação.

PALÁCIO PIRAJÁ, em Teresina (PI), 14 de dezembro de 1995.

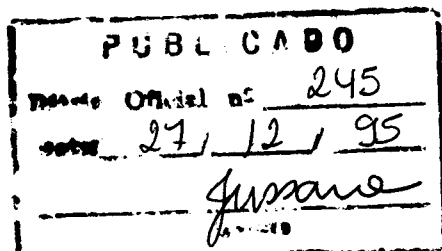
Francisco de Assis de Moraes Silva
GOVERNADOR DO ESTADO

Waldemar
SECRETARIA DE GOVERNO



LEI Nº 4.810 DE 14 DE dezembro DE 1995

Cria Municípios, dispõe sobre os Municípios criados na Constituição, estabelece topônimos, limites e circunscrição das novas Unidades Político-Administrativas e dá outras providências.



O Governador do Estado do Piauí

FAÇO saber que o Poder Legislativo decreta e eu sanciono a seguinte Lei:

Art. 1º - Nos termos do art. 30, incisos, I a III, da Constituição Estadual e das Lei Complementares nº 06, de 01 de outubro de 1991, nº 14, de 12 de maio de 1994 e nº 16, de 16 de janeiro de 1995, ficam criados os seguintes Municípios:

I - ACAUÃ - desmembrado do Município de Paulistana com sede no povoado do mesmo nome, com os seguintes limites:

- a) Norte - Com o município de Paulistana;
- b) Sul - Com o município de Queimada Nova e o Estado de Pernambuco;
- c) Leste - Com o município de Paulistana e o Estado de Pernambuco;
- d) Oeste - Com os municípios de Paulistana e Queimada Nova.


§ 1º - O Município tem a seguinte circunscrição territorial:

Começa o perímetro do Município de ACAUÃ, no marco M-1, no limite de Paulistana com o Estado de Pernambuco, próximo ao riacho Grande ou Itainzinho com a Serra Dois Irmãos, segue limitando com o Estado de Pernambuco pela Serra Dois Irmãos, por vários rumos e distância d



LEI Nº 4.810 DE 14 DE dezembro DE 1995

Cria Municípios, dispõe sobre os Municípios criados na Constituição, estabelece topônimos, limites e circunscrição das novas Unidades Político-Administrativas e dá outras providências.



O Governador do Estado do Piauí

FAÇO saber que o Poder Legislativo decreta e eu sanciono a seguinte Lei:

Art. 1º - Nos termos do art. 30, incisos, I a III, da Constituição Estadual e das Lei Complementares nº 06, de 01 de outubro de 1991, nº 14, de 12 de maio de 1994 e nº 16, de 16 de janeiro de 1995, ficam criados os seguintes Municípios:

I - ACAUÃ - desmembrado do Município de Paulistana com sede no povoado do mesmo nome, com os seguintes limites:

- a) Norte - Com o município de Paulistana;
- b) Sul - Com o município de Queimada Nova e o Estado de Pernambuco;
- c) Leste - Com o município de Paulistana e o Estado de Pernambuco;
- d) Oeste - Com os municípios de Paulistana e Queimada Nova.

§ 1º - O Município tem a seguinte circunscrição territorial:

Começa o perímetro do Município de ACAUÃ, no marco M-1, no limite de Paulistana com o Estado de Pernambuco, próximo ao riacho Grande ou Itainzinho com a Serra Dois Irmãos, segue limitando com o Estado de Pernambuco pela Serra Dois Irmãos, por vários rumos e distância d

de 57.000,00 metros até o marco M-2, próximo a BR-427, passando daí a limitar-se com o município de Queimada Nova, seguindo pela BR-427 por vários rumos e distância de 16.000,00 metros até o marco M-3; daí o limite passa a ser com o município de Paulistana com rumo 11° NE, medindo 19.200,00 metros até o marco M-4; rumo 49° NE, medindo 13.000,00 metros até o marco M-5 próximo à estrada PAU - 453, Paulistana/Betânia e seguindo-a por vários rumos e distância de 6.500,00 metros até o marco M-6, encontrando o riacho Grande ou Itainzinho e seguindo-o por vários rumos e distância de 30.400,00 metros até o marco M-1, ponto inicial deste levantamento, perfazendo, assim, 142.100,00 metros de perímetro total de área equivalente a 59.045,00 00 ha.

II - BELÉM DO PIAUÍ - desmembrado do Município de Padre Marcos com sede no povoado Campo Alegre, com os seguintes limites:

- a) Norte - Com o município de Padre Marcos;
- b) Sul - Com o município de Simões;
- c) Leste - Com o município de Padre Marcos;
- d) Oeste - Com o município de Jaicós.

§ 2º - O Município tem a seguinte circunscrição territorial:

Começa o perímetro do Município BELÉM DO PIAUÍ, no marco M-1, situado na confluência do riacho São João com a estrada que dá acesso a este município, desse marco, seguindo-se a estrada que dá acesso ao município de Padre Marcos. Na distância de 11.500,00 metros encontra-se o Marco M-2; desse marco, seguindo-se o rumo $18^{\circ}00'$ SE e distância de 13.800,00 metros, encontra-se à margem do Riacho da Serra, o marco M-3; desse marco, seguindo-se pelo Riacho da Serra em seu sentido natural, na distância de 13.500,00 metros, encontra-se à margem direita do mesmo Riacho o marco M-4; desse marco seguindo-se o rumo $23^{\circ}00'$ NW e distância de 3.600,00 metros encontra-se na confluência das estradas que vão para Residência e para Fraga I, o marco M-5; desse marco, seguindo-se pela estrada que dá acesso a Fraga I, na distância de 8.200,00 metros encontra-se na confluência desta estrada com a estrada Fraga M. Grande, o marco M-6;

de 57.000,00 metros até o marco M-2, próximo a BR-427, passando daí a limitar-se com o município de Queimada Nova, seguindo pela BR-427 por vários rumos e distância de 16.000,00 metros até o marco M-3; daí o limite passa a ser com o município de Paulistana com rumo 11° NE, medindo 19.200,00 metros até o marco M-4; rumo 49° NE, medindo 13.000,00 metros até o marco M-5 próximo à estrada PAU - 453, Paulistana/Betânia e seguindo-a por vários rumos e distância de 6.500,00 metros até o marco M-6, encontrando o riacho Grande ou Itainzinho e seguindo-o por vários rumos e distância de 30.400,00 metros até o marco M-1, ponto inicial deste levantamento, perfazendo, assim, 142.100,00 metros de perímetro total de área equivalente a 59.045,00 00 ha.

II - BELÉM DO PIAUÍ - desmembrado do Município de Padre Marcos com sede no povoado Campo Alegre, com os seguintes limites:

- a) Norte - Com o município de Padre Marcos;
- b) Sul - Com o município de Simões;
- c) Leste - Com o município de Padre Marcos;
- d) Oeste - Com o município de Jaicós.

§ 2º - O Município tem a seguinte circunscrição territorial:

Começa o perímetro do Município BELÉM DO PIAUÍ, no marco M-1, situado na confluência do riacho São João com a estrada que dá acesso a este município, desse marco, seguindo-se a estrada que dá acesso ao município de Padre Marcos. Na distância de 11.500,00 metros encontra-se o Marco M-2; desse marco, seguindo-se o rumo $18^{\circ}00'$ SE e distância de 13.800,00 metros, encontra-se à margem do Riacho da Serra, o marco M-3; desse marco, seguindo-se pelo Riacho da Serra em seu sentido natural, na distância de 13.500,00 metros, encontra-se à margem direita do mesmo Riacho o marco M-4; desse marco seguindo-se o rumo $23^{\circ}00'$ NW e distância de 3.600,00 metros encontra-se na confluência das estradas que vão para Residência e para Fraga I, o marco M-5; desse marco, seguindo-se pela estrada que dá acesso a Fraga I, na distância de 8.200,00 metros encontra-se na confluência desta estrada com a estrada Fraga M. Grande, o marco M-6;

desse marco seguindo-se pela estrada Fraga M. Grande, no sentido Belém do Piauí, na distância de 1.900,00 metros encontra-se o marco M-7; desse marco seguindo-se o rumo 7°00' NW e distância de 5.600,00 metros encontra-se no ponto médio da largura da estrada que dá acesso à estrada para Malhada Grande, o marco M-8; desse marco seguindo-se o rumo 18°00' NW e distância de 6.850,00 metros encontra-se o marco M-9; desse marco seguindo-se o rumo 60°00' NW e distância de 1.500,00 metros na confluência do Riacho São João com o caminho que dá acesso à estrada para Carro Quebrado, o marco M-10; desse marco seguindo-se pelo Riacho São João no sentido contrário ao natural, na distância de 4.600,00 metros, encontra-se o marco M-1, ponto inicial, finalizando, assim, nosso levantamento, perfazendo 71.100,00 metros de perímetro total de área equivalente a 22.630,00 00 ha.

III - CAJAZEIRAS DO PIAUÍ - desmembrado do município de Santa Rosa do Piauí e Oeiras, com sede no povoado Cajazeiras, em Santa Rosa do Piauí, com os seguintes limites:

- a) Norte - Com o município de Arraial;
- b) Sul - Com os municípios de Oeiras e Nazaré do Piauí;
- c) Leste - Com os municípios de Santa Rosa do Piauí e Oeiras;
- d) Oeste - Com o município de Arraial.

§ 3º - O Município tem a seguinte circunscrição territorial:

Começa o perímetro do município CAJAZEIRAS DO PIAUÍ no marco M-1, situado na divisa dos municípios de Nazaré do Piauí, Francisco Aires e Arraial, segue-se a partir deste com os seguintes rumos e distâncias: 36°00' NE e 3.700,00 metros até o marco M-2; 47°00' NE e 7.200,00 metros até o marco M-3; vários rumos e distâncias margeando o Rio Canindé em seu sentido natural até o marco M-4 numa distância total de 4.000,00 metros, 55°00' NE e 7.400,00 metros até o marco M-5; 15°00' NE e 1.800,00 metros até o marco M-6; 86°00' NE e 9.700,00 metros até o marco M-7; 45°00' NE e 1.800,00 metros até o marco M-8; vários rumos e distâncias margeando o Riacho Carro Velho no seu sentido

desse marco seguindo-se pela estrada Fraga M. Grande, no sentido Belém do Piauí, na distância de 1.900,00 metros encontra-se o marco M-7; desse marco seguindo-se o rumo 7°00' NW e distância de 5.600,00 metros encontra-se no ponto médio da largura da estrada que dá acesso à estrada para Malhada Grande, o marco M-8; desse marco seguindo-se o rumo 18°00' NW e distância de 6.850,00 metros encontra-se o marco M-9; desse marco seguindo-se o rumo 60°00' NW e distância de 1.500,00 metros na confluência do Riacho São João com o caminho que dá acesso à estrada para Carro Quebrado, o marco M-10; desse marco seguindo-se pelo Riacho São João no sentido contrário ao natural, na distância de 4.600,00 metros, encontra-se o marco M-1, ponto inicial, finalizando, assim, nosso levantamento, perfazendo 71.100,00 metros de perímetro total de área equivalente a 22.630,00 00 ha.

III - CAJAZEIRAS DO PIAUÍ - desmembrado do município de Santa Rosa do Piauí e Oeiras, com sede no povoado Cajazeiras, em Santa Rosa do Piauí, com os seguintes limites:

- a) Norte - Com o município de Arraial;
- b) Sul - Com os municípios de Oeiras e Nazaré do Piauí;
- c) Leste - Com os municípios de Santa Rosa do Piauí e Oeiras;
- d) Oeste - Com o município de Arraial.

§ 3º - O Município tem a seguinte circunscrição territorial:

Começa o perímetro do município CAJAZEIRAS DO PIAUÍ no marco M-1, situado na divisa dos municípios de Nazaré do Piauí, Francisco Aires e Arraial, segue-se a partir deste com os seguintes rumos e distâncias: 36°00' NE e 3.700,00 metros até o marco M-2; 47°00' NE e 7.200,00 metros até o marco M-3; vários rumos e distâncias margeando o Rio Canindé em seu sentido natural até o marco M-4 numa distância total de 4.000,00 metros, 55°00' NE e 7.400,00 metros até o marco M-5; 15°00' NE e 1.800,00 metros até o marco M-6; 86°00' NE e 9.700,00 metros até o marco M-7; 45°00' NE e 1.800,00 metros até o marco M-8; vários rumos e distâncias margeando o Riacho Carro Velho no seu sentido

natural numa distância total de 7.100,00 metros até o marco M-9; vários rumos e distâncias pelo limite do município de Santa Rosa do Piauí, chegando à margem esquerda do Rio Canindé onde está encravado o marco M-10; numa distância total de 13.000,00 metros, vários rumos e distâncias margeando o Rio Canindé no sentido contrário ao natural até o marco M-10-A, numa distância total de 3.300,00 metros, vários rumos e distâncias margeando a estrada Cajazeiras/Oeiras no sentido desta última até o marco M-11; numa distância total de 2.000,00 metros, vários rumos e distâncias margeando a estrada OEI-454 no sentido da localidade Lagoa do Barro, onde se localiza o marco M-12; numa distância total de 4.500,00 metros, vários rumos e distâncias por um caminho sem denominação no sentido na localidade Várzea Piripiri, onde se localiza o marco M-13; numa distância de 12.200,00 metros 39°00'NW e 2.000,00 metros até o marco M-14; 83°00' NW e 10.000,00 metros até o marco M-15; 33°00' NW e 10.600,00 metros até o marco M-1, ponto inicial, finalizando assim, nosso, levantamento perfazendo 100.300,00 metros de perímetro total de área equivalente a 56.150 00 00 ha.

IV - CAMPO ALEGRE DO FIDALGO - desmembrado dos municípios de São João do Piauí e Lagoa do Barro, com sede no povoado Campo Alegre, em São João do Piauí, com os seguintes limites:

- a) Norte - Com o município de São João do Piauí;
- b) Sul - Com os municípios de São João do Piauí e Lagoa do Barro;
- c) Leste - Com os municípios de Conceição do Canindé e Lagoa do Barro;
- d) Oeste - Com o município de São João do Piauí.

§ 4º - O Município tem a seguinte circunscrição territorial:

Começa o perímetro do município CAMPO ALEGRE DO FIDALGO, no marco M-1, daí segue limitando com o município de São João do Piauí, com rumo 18° NE, medindo 28.000,00 metros até o marco M-2; rumo 76° NE, medindo 18.000,00 metros até o marco M-3; desse marco o limite passa a ser com

natural numa distância total de 7.100,00 metros até o marco M-9; vários rumos e distâncias pelo limite do município de Santa Rosa do Piauí, chegando à margem esquerda do Rio Canindé onde está encravado o marco M-10; numa distância total de 13.000,00 metros, vários rumos e distâncias margeando o Rio Canindé no sentido contrário ao natural até o marco M-10-A, numa distância total de 3.300,00 metros, vários rumos e distâncias margeando a estrada Cajazeiras/Oeiras no sentido desta última até o marco M-11; numa distância total de 2.000,00 metros, vários rumos e distâncias margeando a estrada OEI-454 no sentido da localidade Lagôa do Barro, onde se localiza o marco M-12; numa distância total de 4.500,00 metros, vários rumos e distâncias por um caminho sem denominação no sentido na localidade Várzea Piripiri, onde se localiza o marco M-13; numa distância de 12.200,00 metros 39°00'NW e 2.000,00 metros até o marco M-14; 83°00' NW e 10.000,00 metros até o marco M-15; 33°00' NW e 10.600,00 metros até o marco M-1, ponto inicial, finalizando assim, nosso, levantamento perfazendo 100.300,00 metros de perímetro total de área equivalente a 56.150 00 00 ha.

IV - CAMPO ALEGRE DO FIDALGO - desmembrado dos municípios de São João do Piauí e Lagoa do Barro, com sede no povoado Campo Alegre, em São João do Piauí, com os seguintes limites:

- a) Norte - Com o município de São João do Piauí;
- b) Sul - Com os municípios de São João do Piauí e Lagoa do Barro;
- c) Leste - Com os municípios de Conceição do Canindé e Lagoa do Barro;
- d) Oeste - Com o município de São João do Piauí.

§ 4º - O Município tem a seguinte circunscrição territorial:

Começa o perímetro do município CAMPO ALEGRE DO FIDALGO, no marco M-1, daí segue limitando com o município de São João do Piauí, com rumo 18° NE, medindo 28.000,00 metros até o marco M-2; rumo 76° NE, medindo 18.000,00 metros até o marco M-3; desse marco o limite passa a ser com

o município de Conceição do Canindé, com rumo 11° SE, medindo 22.800,00 metros até o marco M-4; com rumo 76° SE, medindo 2.600,00 metros até o marco M-5; desse marco o limite passa a ser com o município de Lagoa do Barro com rumo 30° SW, medindo 3.000,00 metros até o marco M-6; rumo 10° SE, medindo 2.500,00 metros até o marco M-7; rumo 6° SW, medindo 4.400,00 metros até o marco M-8; rumo 83° SW, medindo 7.500,00 metros até o marco M-9; passando desse marco a limitar-se com o município de São João do Piauí, com rumo 90° E, medindo 21.000,00 metros até o marco M-10; rumo 15° NW, medindo 3.200,00 metros até o marco M-11; rumo 90° E, medindo 1.800,00 metros até o marco M-1, ponto inicial deste levantamento, perfazendo, assim, 121.650,00 metros de perímetro total de área equivalente a 83.330,00 ha.

V - COCAL DE TELHA - desmembrado do município de Campo Maior - Piauí, com sede no povoado do mesmo nome, com os seguintes limites:

- a) Norte - Com o município de Capitão de Campos;
- b) Sul - Com o município de Campo Maior;
- c) Leste - Com o município de Capitão de Campos;
- d) Oeste - Com o município de Campo Maior.

§ 52 - O Município tem a seguinte circunscrição territorial:

Começa o perímetro do município de COCAL DE TELHA, no M-1, cravado no limite entre os municípios de Capitão de Campos e Campo Maior, segue-se este com os seguintes rumos e distâncias: $0^{\circ}00'$ W e 3.750,00 metros, até o marco M-2; vários rumos e distâncias margeando o caminho Candeiro/Santa Luz no sentido desta última localidade, numa distância total de 2.400,00 metros até o marco M-3; $84^{\circ}00'$ SW e 4.900,00 metros até o marco M-4; vários rumos e distâncias margeando pela esquerda do riacho Titaras em seu sentido natural, numa distância total de 15.100,00 metros até o marco M-5; vários rumos e distâncias margeando pela esquerda da BR343 no sentido Cocal de Telha até o marco M-5A, numa distância total de 1.450,00 metros; vários rumos e distâncias margeando um caminho sem denominação no sentido da localidade Cajueiro até o marco M-5B, numa distância total de 2.100,00 metros; vários rumos e distâncias seguindo a

o município de Conceição do Canindé, com rumo 11° SE, medindo 22.800,00 metros até o marco M-4; com rumo 76° SE, medindo 2.600,00 metros até o marco M-5; desse marco o limite passa a ser com o município de Lagoa do Barro com rumo 30° SW, medindo 3.000,00 metros até o marco M-6; rumo 10° SE, medindo 2.500,00 metros até o marco M-7; rumo 6° SW, medindo 4.400,00 metros até o marco M-8; rumo 83° SW, medindo 7.500,00 metros até o marco M-9; passando desse marco a limitar-se com o município de São João do Piauí, com rumo 90° E, medindo 21.000,00 metros até o marco M-10; rumo 15° NW, medindo 3.200,00 metros até o marco M-11; rumo 90° E, medindo 1.800,00 metros até o marco M-1, ponto inicial deste levantamento, perfazendo, assim, 121.650,00 metros de perímetro total de área equivalente a 83.330,00 00 ha.

V - COCAL DE TELHA - desmembrado do município de Campo Maior - Piauí, com sede no povoado do mesmo nome, com os seguintes limites:

- a) Norte - Com o município de Capitão de Campos;
- b) Sul - Com o município de Campo Maior;
- c) Leste - Com o município de Capitão de Campos;
- d) Oeste - Com o município de Campo Maior.

§ 52 - O Município tem a seguinte circunscrição territorial:

Começa o perímetro do município de COCAL DE TELHA, no M-1, cravado no limite entre os municípios de Capitão de Campos e Campo Maior, segue-se este com os seguintes rumos e distâncias: $0^{\circ}00'$ W e 3.750,00 metros, até o marco M-2; vários rumos e distâncias margeando o caminho Candeiro/Santa Luz no sentido desta última localidade, numa distância total de 2.400,00 metros até o marco M-3; $84^{\circ}00'$ SW e 4.900,00 metros até o marco M-4; vários rumos e distâncias margeando pela esquerda do riacho Titaras em seu sentido natural, numa distância total de 15.100,00 metros até o marco M-5; vários rumos e distâncias margeando pela esquerda da BR343 no sentido Cocal de Telha até o marco M-5A, numa distância total de 1.450,00 metros; vários rumos e distâncias margeando um caminho sem denominação no sentido da localidade Cajueiro até o marco M-5B, numa distância total de 2.100,00 metros; vários rumos e distâncias seguindo a

linha férrea no sentido Capitão de Campos até o marco M-6; numa distância de 12.850,00 metros; vários rumos e distâncias margeando uma estrada vicinal Cocal de Telha/Capitão de Campos numa distância total de 3.600,00 metros, até o marco M-7, 28°30' NE e 900,00 metros até o marco M-8; 87°00' SE e 1.250,00 metros até o marco M-9; 86°30' SE e 4.800,00 metros, até o marco M-10; 59°00' SE e 6.250,00 metros, até o marco M-11; 28°00' SE e 8.500,00 metros, até o marco M-1, ponto inicial deste levantamento, perfazendo, assim, 77.850,00 metros de perímetro total de área equivalente a 31.610,00 ha.

VI - FLORESTA DO PIAUÍ - desmembrado do município de Santo Inácio do Piauí, com sede no povoado do mesmo nome com os seguintes limites:

- a) Norte - Com os municípios de Santo Inácio do Piauí e Santa Cruz do Piauí;
- b) Sul - Com o município de Isaías Coelho;
- c) Leste - Com os municípios de Itainópolis e Isaías Coelho
- d) Oeste - Com o município de Santo Inácio do Piauí

§ 62 - O Município tem a seguinte circunscrição territorial;

Começa o perímetro do município de FLORESTA DO PIAUÍ, no marco M-1, cravado no limite entre os municípios de Santa Cruz do Piauí e Itainópolis, segue-se deste com os seguintes rumos e distâncias: 38°00'SE e 4.350,00 metros até o marco M-2; 38°00'SE e 9.450,00 metros até o marco M-3; 26°30'SW e 4.700,00 metros até o marco M-4; 0°00'NW e 11.050,00 metros até o marco M-5; 80°00'SW e 3.020,00 metros até o marco M-6; vários rumos e distância margeando o Rio Canindé no seu sentido natural até o marco M-7; numa distância total de 9.400,00 metros, vários rumos e distâncias margeando a estrada SIP-040 no sentido Floresta até o marco M-8; numa distância total de 2.050,00 metros vários rumos e distâncias margeando um riacho sem denominação no sentido contrário ao natural, até o marco M-9; numa distância total de 2.100,00 metros 45°00'SW e

linha férrea no sentido Capitão de Campos até o marco M-6; numa distância de 12.850,00 metros; vários rumos e distâncias margeando uma estrada vicinal Cocal de Telha/Capitão de Campos numa distância total de 3.600,00 metros, até o marco M-7, 28°30' NE e 900,00 metros até o marco M-8; 87°00' SE e 1.250,00 metros até o marco M-9; 86°30' SE e 4.800,00 metros, até o marco M-10; 59°00' SE e 6.250,00 metros, até o marco M-11; 28°00' SE e 8.500,00 metros, até o marco M-1, ponto inicial deste levantamento, perfazendo, assim, 77.850,00 metros de perímetro total de área equivalente a 31.610,00 ha.

VI - FLORESTA DO PIAUÍ - desmembrado do município de Santo Inácio do Piauí, com sede no povoado do mesmo nome com os seguintes limites:

- a) Norte - Com os municípios de Santo Inácio do Piauí e Santa Cruz do Piauí;
- b) Sul - Com o município de Isaías Coelho;
- c) Leste - Com os municípios de Itainópolis e Isaías Coelho
- d) Oeste - Com o município de Santo Inácio do Piauí

§ 62 - O Município tem a seguinte circunscrição territorial;

Começa o perímetro do município de FLORESTA DO PIAUÍ, no marco M-1, cravado no limite entre os municípios de Santa Cruz do Piauí e Itainópolis, segue-se deste com os seguintes rumos e distâncias: 38°00' SE e 4.350,00 metros até o marco M-2; 38°00' SE e 9.450,00 metros até o marco M-3; 26°30' SW e 4.700,00 metros até o marco M-4; 0°00' NW e 11.050,00 metros até o marco M-5; 80°00' SW e 3.020,00 metros até o marco M-6; vários rumos e distância margeando o Rio Canindé no seu sentido natural até o marco M-7; numa distância total de 9.400,00 metros, vários rumos e distâncias margeando a estrada SIP-040 no sentido Floresta até o marco M-8; numa distância total de 2.050,00 metros vários rumos e distâncias margeando um riacho sem denominação no sentido contrário ao natural, até o marco M-9; numa distância total de 2.100,00 metros 45°00' SW e

3.700,00 metros até o marco M-10; 29°00'NE e 9.100,00 metros até o marco M-11; 38°00'SE e 6.200,00 metros até o marco M-1, ponto inicial deste levantamento, perfazendo assim 65.120,00 metros de perímetro total de área equivalente a 20.550 00Ha.

VII - FRANCISCO MACÊDO - desmembrado do município de Padre Marcos, com sede no povoado Canabrava, com os seguintes limites:

- a) Norte - Com o município de Alegrete do Piauí;
- b) Sul - Com o município de Marcolândia;
- c) Leste - Com os municípios de Marcolândia e Caldeirão Grande;
- d) Oeste - Com o município de Padre Marcos.

§ 7º - O Município tem a seguinte circunscrição territorial:

Começa o perímetro do município FRANCISCO MACÊDO, no marco M-1, situado na estrada Poço do Juazeiro/Aldeia, marco este que também serve de limite entre os municípios de Marcolândia e Padre Marcos, deste marco, seguindo-se o rumo 25°00' NW e distância de 6.700,00 metros, encontra-se o marco M-2; limitando-se com o município de Padre Marcos e seguindo-se o rumo 16°00' NW e distância de 7.250,00 metros, encontra-se o marco M-3; ainda limitando-se com o município de Padre Marcos, segue-se pelo rumo 22°00' NE e distância de 5.000,00 metros até encontrar o marco M-4; que também serve de limite entre os municípios de Alegrete do Piauí e Padre Marcos, agora limitando-se com o município de Alegrete do Piauí, segue-se o rumo 86°00' SE e distância de 6.400,00 metros até encontrar o marco M-5; daí segue-se o rumo 29°00' SE e distância de 10.000,00 metros, encontra-se na estrada Poço do Juazeiro/Aldeia, o marco M-6; seguindo-se por esta estrada no sentido Padre Marcos, na distância de 12.600,00 metros encontra-se o marco M-1, ponto inicial do nosso levantamento, perfazendo, assim, 47.950,00 metros de perímetro total de área equivalente a 14.030,00 00 ha.

VIII - JOÃO COSTA - desmembrado do município de São João do Piauí, com sede no povoado Boa Esperança, com os seguintes limites:

3.700,00 metros até o marco M-10; 29°00'NE e 9.100,00 metros até o marco M-11; 38°00'SE e 6.200,00 metros até o marco M-1, ponto inicial deste levantamento, perfazendo assim 65.120,00 metros de perímetro total de área equivalente a 20.550 00Ha.

VII - FRANCISCO MACÊDO - desmembrado do município de Padre Marcos, com sede no povoado Canabrava, com os seguintes limites:

- a) Norte - Com o município de Alegrete do Piauí;
- b) Sul - Com o município de Marcolândia;
- c) Leste - Com os municípios de Marcolândia e Caldeirão Grande;
- d) Oeste - Com o município de Padre Marcos.

§ 7º - O Município tem a seguinte circunscrição territorial:

Começa o perímetro do município FRANCISCO MACÊDO, no marco M-1, situado na estrada Poço do Juazeiro/Aldeia, marco este que também serve de limite entre os municípios de Marcolândia e Padre Marcos, deste marco, seguindo-se o rumo 25°00' NW e distância de 6.700,00 metros, encontra-se o marco M-2; limitando-se com o município de Padre Marcos e seguindo-se o rumo 16°00' NW e distância de 7.250,00 metros, encontra-se o marco M-3; ainda limitando-se com o município de Padre Marcos, segue-se pelo rumo 22°00' NE e distância de 5.000,00 metros até encontrar o marco M-4; que também serve de limite entre os municípios de Alegrete do Piauí e Padre Marcos, agora limitando-se com o município de Alegrete do Piauí, segue-se o rumo 86°00' SE e distância de 6.400,00 metros até encontrar o marco M-5; daí segue-se o rumo 29°00' SE e distância de 10.000,00 metros, encontra-se na estrada Poço do Juazeiro/Aldeia, o marco M-6; seguindo-se por esta estrada no sentido Padre Marcos, na distância de 12.600,00 metros encontra-se o marco M-1, ponto inicial do nosso levantamento, perfazendo, assim, 47.950,00 metros de perímetro total de área equivalente a 14.030,00 00 ha.

VIII - JOÃO COSTA - desmembrado do município de São João do Piauí, com sede no povoado Boa Esperança, com os seguintes limites:

- a) Norte - Com o município de São João do Piauí;
- b) Sul - Com o município de São Raimundo Nonato;
- c) Leste - Com os municípios de São João do Piauí e São Raimundo Nonato;
- d) Oeste - Com o município de Canto do Buriti.

§ 82 - O Município tem a seguinte circunscrição territorial:

Começa o perímetro do município JOÃO COSTA, no marco M-1, situado nas divisas dos municípios de São João do Piauí e São Raimundo Nonato, limitando com o município de São Raimundo Nonato, segue-se o rumo 64°30' SW com distância de 18.050,00 metros e encontra-se o marco M-2; deste marco segue-se o rumo 88°30' NW e distância de 18.000,00 metros, para encontrar o marco M-3; daí segue-se o rumo 63°00' SW e distância de 33.500,00 metros, atingindo assim o marco M-4; agora limitando com o município de Canto do Buriti, segue-se o rumo 7°00' NE e distância de 9.200,00 metros para atingir o marco M-3; ainda limitando-se com o município de Canto do Buriti, segue-se com o rumo 17°00' NE para encontrar a 46.600,00 metros, o marco M-6; segue-se agora limitando com o município de São João do Piauí, de acordo com o rumo 7°00' SE e distância de 31.650,00 metros para encontrar o marco M-7; seguindo-se o rumo 34°00' e distância de 6.900,00 metros encontra-se o marco M-8; para se encontrar o marco M-9; segue-se o rumo de 57°30' SE e distância de 13.350,00 metros deste marco, parte-se para fechar o polígono, somando 22°00' SE com distância de 9.800,00 metros encontrando assim o marco M-1, ponto inicial do nosso levantamento, perfazendo, assim, 187.200,00 metros de perímetro total de área equivalente a 177.711,50 19 ha.

IX - JOCA MARQUES - desmembrado do município de Luzilândia, com sede no povoado Mocambinho, com os seguintes limites:

- a) Norte - Com o Estado do Maranhão;
- b) Sul - Com o município de Luzilândia;
- c) Leste - Com o município de Luzilândia;
- d) Oeste - Com o município de Luzilândia.

- a) Norte - Com o município de São João do Piauí;
- b) Sul - Com o município de São Raimundo Nonato;
- c) Leste - Com os municípios de São João do Piauí e São Raimundo Nonato;
- d) Oeste - Com o município de Canto do Buriti.

§ 82 - O Município tem a seguinte circunscrição territorial:

Começa o perímetro do município JOÃO COSTA, no marco M-1, situado nas divisas dos municípios de São João do Piauí e São Raimundo Nonato, limitando com o município de São Raimundo Nonato, segue-se o rumo $64^{\circ}30'$ SW com distância de 18.050,00 metros e encontra-se o marco M-2; deste marco segue-se o rumo $88^{\circ}30'$ NW e distância de 18.000,00 metros, para encontrar o marco M-3; daí segue-se o rumo $63^{\circ}00'$ SW e distância de 33.500,00 metros, atingindo assim o marco M-4; agora limitando com o município de Canto do Buriti, segue-se o rumo $7^{\circ}00'$ NE e distância de 9.200,00 metros para atingir o marco M-3; ainda limitando-se com o município de Canto do Buriti, segue-se com o rumo $17^{\circ}00'$ NE para encontrar a 46.600,00 metros, o marco M-6; segue-se agora limitando com o município de São João do Piauí, de acordo com o rumo $7^{\circ}00'$ SE e distância de 31.650,00 metros para encontrar o marco M-7; seguindo-se o rumo $34^{\circ}00'$ e distância de 6.900,00 metros encontra-se o marco M-8; para se encontrar o marco M-9; segue-se o rumo de $57^{\circ}30'$ SE e distância de 13.350,00 metros deste marco, parte-se para fechar o polígono, somando $22^{\circ}00'$ SE com distância de 9.800,00 metros encontrando assim o marco M-1, ponto inicial do nosso levantamento, perfazendo, assim, 187.200,00 metros de perímetro total de área equivalente a 177.711,50 19 ha.

IX - JOCA MARQUES - desmembrado do município de Luzilândia, com sede no povoado Mocambinho, com os seguintes limites:

- a) Norte - Com o Estado do Maranhão;
- b) Sul - Com o município de Luzilândia;
- c) Leste - Com o município de Luzilândia;
- d) Oeste - Com o município de Luzilândia.

§ 92 - O Município tem a seguinte circunscrição territorial:

Começa o perímetro do município JOCA MARQUES, no marco M-1, situado à margem direita do Rio Parnaíba, próximo à confluência desta com uma estrada carroçável sem denominação, deste marco, seguindo por esta mesma estrada no sentido da localidade Tapera, na distância de 6.600,00 metros, encontra-se à margem direita desta, o marco M-2; deste marco, seguindo-se o rumo 29°00' SW e distância de 3.000,00 metros, encontra-se o marco M-3; para encontrar o marco M-4; segue-se o rumo 6°00' SE e distância de 5.300,00 metros, daí, segue-se o rumo 13°00' SW e distância de 2.200,00 metros para encontrar o marco M-5; deste marco, segue-se o rumo 52°00' SW e distância de 1.500,00 metros e encontra-se o marco M-6; seguindo-se agora, o rumo 73°00' SW e distância de 4.850,00 metros, encontra-se o marco M-7; o marco M-8; localiza-se a uma distância de 2.150,00 metros a partir do marco anterior, seguindo um rumo de 73°00' NW, daí, segue-se o rumo 35°00' NW para encontrar o marco M-9; a uma distância de 1.950,00 metros; a uma distância de 2.100,00 metros do marco anterior, está o marco M-10; seguindo o rumo 61°00' NW, de acordo com o rumo 20°00' NE e distância de 3.650,00 metros, encontra-se o marco M-11, à margem da estrada Alegre, deste marco, segue-se vários rumos e distâncias por esta mesma estrada no sentido da localidade Chapada, e no ponto de encontro desta com a estrada Pote Seco/Anajás, encontra-se na distância total de 1.800,00 metros, o marco M-12; deste marco segue-se vários rumos e distâncias para esta última estrada, sentido Pote Seco, e na distância total de 7.800,00 metros, encontra-se próximo a localidade Pote Seco, o marco M-13; daí, segue-se para o marco M-14; de acordo com o rumo 41°00' NE e distância de 4.500,00 metros, marco este, que se encontra à margem direita do rio Parnaíba, a altura da estrada Feitoria/Bom Jardim, daí, segue-se vários rumos e distâncias pelo rio Parnaíba, passando inclusive pela sede do município, até o marco M-1, fechando assim o polígono do ponto inicial do nosso levantamento, perfazendo, assim, 57.200,00 metros de perímetro total de área equivalente a 16.660,00 00 ha.

§ 9º - O Município tem a seguinte circunscrição territorial:

Começa o perímetro do município JOCA MARQUES, no marco M-1, situado à margem direita do Rio Parnaíba, próximo à confluência desta com uma estrada carroçável sem denominação, deste marco, seguindo por esta mesma estrada no sentido da localidade Tapera, na distância de 6.600,00 metros, encontra-se à margem direita desta, o marco M-2; deste marco, seguindo-se o rumo 29°00' SW e distância de 3.000,00 metros, encontra-se o marco M-3; para encontrar o marco M-4; segue-se o rumo 6°00' SE e distância de 5.300,00 metros, daí, segue-se o rumo 13°00' SW e distância de 2.200,00 metros para encontrar o marco M-5; deste marco, segue-se o rumo 52°00' SW e distância de 1.500,00 metros e encontra-se o marco M-6; seguindo-se agora, o rumo 73°00' SW e distância de 4.850,00 metros, encontra-se o marco M-7; o marco M-8; localiza-se a uma distância de 2.150,00 metros a partir do marco anterior, seguindo um rumo de 73°00' NW, daí, segue-se o rumo 35°00' NW para encontrar o marco M-9; a uma distância de 1.950,00 metros; a uma distância de 2.100,00 metros do marco anterior, está o marco M-10; seguindo o rumo 61°00' NW, de acordo com o rumo 20°00' NE e distância de 3.650,00 metros, encontra-se o marco M-11, à margem da estrada Alegre, deste marco, segue-se vários rumos e distâncias por esta mesma estrada no sentido da localidade Chapada, e no ponto de encontro desta com a estrada Pote Seco/Anajás, encontra-se na distância total de 1.800,00 metros, o marco M-12; deste marco segue-se vários rumos e distâncias para esta última estrada, sentido Pote Seco, e na distância total de 7.800,00 metros, encontra-se próximo a localidade Pote Seco, o marco M-13; daí, segue-se para o marco M-14; de acordo com o rumo 41°00' NE e distância de 4.500,00 metros, marco este, que se encontra à margem direita do rio Parnaíba, a altura da estrada Feitoria/Bom Jardim, daí, segue-se vários rumos e distâncias pelo rio Parnaíba, passando inclusive pela sede do município, até o marco M-1, fechando assim o polígono do ponto inicial do nosso levantamento, perfazendo, assim, 57.200,00 metros de perímetro total de área equivalente a 16.660,00 00 ha.

X - JATOBÁ DO PIAUÍ - desmembrado do município de Campo Maior, com sede no povoado do mesmo nome, com os seguintes limites:

- a) Norte - Com os municípios de Campo Maior, Sigefredo Pacheco e Capitão de Campos;
- b) Sul - Com o município de Campo Maior;
- c) Leste - Com os municípios de Sigefredo Pacheco e Campo Maior.

§ 10 - O Município tem a seguinte circunscrição territorial:

Começa o perímetro do município JATOBÁ DO PIAUÍ, no marco M-1, cravado na divisa entre os municípios de Capitão de Campos e Sigefredo Pacheco, segue-se deste com os seguintes rumos e distâncias: 66°00' SE e 4.200,00 metros até o marco M-2; vários rumos e distâncias margeando o Riacho do Longá no sentido contrário ao natural até o marco M-3; numa distância total de 17.700,00 metros; 30°00' SW e 7.900,00 metros até o marco M-4; 60°00' NW e 2.300,00 metros até o marco M-5; 72°00' SW e 1.700,00 metros até o marco M-6; 21°00' SW e 17.000,00 metros até o marco M-7; vários rumos e distâncias margeando a estrada PI-115 até o marco M-8; numa distância total de 28.800,00 metros, vários rumos e distâncias por um caminho sem denominação no sentido da localidade Passagem das Cajás, até o marco M-9; numa distância total de 7.700,00 metros, vários rumos e distâncias pelo mesmo caminho no sentido da localidade Barro Vermelho até o marco M-10; numa distância total de 7.900,00 metros, vários rumos e distâncias por uma estrada vicinal no sentido ainda da localidade Barro Vermelho até o marco M-11; numa distância total de 3.600,00 metros, vários rumos e distâncias ainda pela mesma estrada no sentido da localidade Tapera até o marco M-12; numa distância total de 3.400,00 metros, vários rumos e distâncias pela mesma estrada no sentido da localidade Baixa do Ferro até o marco M-13; cruzamento deste com o caminho que passa pela localidade Cumbuca, numa distância total de 3.950,00 metros, vários rumos e distâncias pela mesma estrada e no mesmo sentido até o marco M-14; próximo à localidade Baixa do Ferro, numa distância total de 8.700,00 metros, vários rumos e

X - JATOBÁ DO PIAUÍ - desmembrado do município de Campo Maior, com sede no povoado do mesmo nome, com os seguintes limites:

- a) Norte - Com os municípios de Campo Maior, Sigefredo Pacheco e Capitão de Campos;
- b) Sul - Com o município de Campo Maior;
- c) Leste - Com os municípios de Sigefredo Pacheco e Campo Maior.

§ 10 - O Município tem a seguinte circunscrição territorial:

Começa o perímetro do município JATOBÁ DO PIAUÍ, no marco M-1, cravado na divisa entre os municípios de Capitão de Campos e Sigefredo Pacheco, segue-se deste com os seguintes rumos e distâncias: 66°00' SE e 4.200,00 metros até o marco M-2; vários rumos e distâncias margeando o Riacho do Longá no sentido contrário ao natural até o marco M-3; numa distância total de 17.700,00 metros; 30°00' SW e 7.900,00 metros até o marco M-4; 60°00' NW e 2.300,00 metros até o marco M-5; 72°00' SW e 1.700,00 metros até o marco M-6; 21°00' SW e 17.000,00 metros até o marco M-7; vários rumos e distâncias margeando a estrada PI-115 até o marco M-8; numa distância total de 28.800,00 metros, vários rumos e distâncias por um caminho sem denominação no sentido da localidade Passagem das Cajás, até o marco M-9; numa distância total de 7.700,00 metros, vários rumos e distâncias pelo mesmo caminho no sentido da localidade Barro Vermelho até o marco M-10; numa distância total de 7.900,00 metros, vários rumos e distâncias por uma estrada vicinal no sentido ainda da localidade Barro Vermelho até o marco M-11; numa distância total de 3.600,00 metros, vários rumos e distâncias ainda pela mesma estrada no sentido da localidade Tapera até o marco M-12; numa distância total de 3.400,00 metros, vários rumos e distâncias pela mesma estrada no sentido da localidade Baixa do Ferro até o marco M-13; cruzamento deste com o caminho que passa pela localidade Cumbuca, numa distância total de 3.950,00 metros, vários rumos e distâncias pela mesma estrada e no mesmo sentido até o marco M-14; próximo à localidade Baixa do Ferro, numa distância total de 8.700,00 metros, vários rumos e

distâncias por um caminho sem denominação no sentido do rumo norte, cruzando o Riacho Titaras, até o marco M-15; numa distância total de 6.600,00 metros, 70°00' SE e 3.750,00 metros até o marco M-16; 71°00' SE e 6.250,00 metros até o marco M-17; 89°00' NE e 4.100,00 metros até o marco M-1, fechando assim o polígono do ponto inicial do nosso levantamento, perfazendo, assim, 135.550,00 metros de perímetro total de área equivalente a 70.890,00 00 ha.

XI - JUAZEIRO DO PIAUÍ - desmembrado do município de Castelo do Piauí, com sede no povoado Juazeiro, com os seguintes limites:

- a) Norte - Com os municípios de Sifegredo Pacheco e Pedro II;
- b) Sul - Com os municípios de Castelo do Piauí e Buriti dos Montes;
- c) Leste - Com os municípios de Pedro II e Buriti dos Montes;
- d) Oeste - Com os municípios de Castelo do Piauí e Campo Maior.

§ 11 - O Município tem a seguinte circunscrição territorial:

Começa o perímetro do município JUAZEIRO DO PIAUÍ, no marco M-1, na divisa dos municípios de Sifegredo Pacheco e Pedro II, segue limitando com Pedro II com rumo 33°30' SE, medindo 13.600,00 metros até o marco M-2; rumo 70°00' NE, medindo 20.000,00 metros até o marco M-3; daí, segue limitando com o município de Buriti dos Montes, com rumo 9°00' SW, medindo 6.500,00 metros até o marco M-4; encontrando o Rio Capivara e seguindo-o por vários rumos e distâncias de 14.500,00 metros até o marco M-5; no encontro com o Rio Poty, daí, segue limitando com Castelo do Piauí, pelo Rio Poty, por vários rumos e distâncias de 42.000,00 metros até o marco M-6; encontrando a estrada carroçal PI-115, seguindo-se por esta mesma, situada por vários rumos e distâncias no sentido Juazeiro, encontra-se na confluência deste com a carroçável Monte Alegre/Juazeiro o marco M-7; numa distância de 1.040,00 metros do marco anterior, seguindo-se margeando esta última no sentido Monte Alegre

distâncias por um caminho sem denominação no sentido do rumo norte, cruzando o Riacho Titaras, até o marco M-15; numa distância total de 6.600,00 metros, 70°00' SE e 3.750,00 metros até o marco M-16; 71°00' SE e 6.250,00 metros até o marco M-17; 89°00' NE e 4.100,00 metros até o marco M-1, fechando assim o polígono do ponto inicial do nosso levantamento, perfazendo, assim, 135.550,00 metros de perímetro total de área equivalente a 70.890,00 00 ha.

XI - JUAZEIRO DO PIAUÍ - desmembrado do município de Castelo do Piauí, com sede no povoado Juazeiro, com os seguintes limites:

- a) Norte - Com os municípios de Sifegredo Pacheco e Pedro II;
- b) Sul - Com os municípios de Castelo do Piauí e Buriti dos Montes;
- c) Leste - Com os municípios de Pedro II e Buriti dos Montes;
- d) Oeste - Com os municípios de Castelo do Piauí e Campo Maior.

§ 11 - O Município tem a seguinte circunscrição territorial:

Começa o perímetro do município JUAZEIRO DO PIAUÍ, no marco M-1, na divisa dos municípios de Sifegredo Pacheco e Pedro II, segue limitando com Pedro II com rumo 33°30' SE, medindo 13.600,00 metros até o marco M-2; rumo 70°00' NE, medindo 20.000,00 metros até o marco M-3; daí, segue limitando com o município de Buriti dos Montes, com rumo 9°00' SW, medindo 6.500,00 metros até o marco M-4; encontrando o Rio Capivara e seguindo-o por vários rumos e distâncias de 14.500,00 metros até o marco M-5; no encontro com o Rio Poty, daí, segue limitando com Castelo do Piauí, pelo Rio Poty, por vários rumos e distâncias de 42.000,00 metros até o marco M-6; encontrando a estrada carrocal PI-115, seguindo-se por esta mesma, situada por vários rumos e distâncias no sentido Juazeiro, encontra-se na confluência deste com a carrocável Monte Alegre/Juazeiro o marco M-7; numa distância de 1.040,00 metros do marco anterior, seguindo-se margeando esta última no sentido Monte Alegre

por vários rumos e distâncias encontra-se o marco M-8; na distância total de 3.460,00 metros limitando-se com o município de Castelo do Piauí, segue-se o rumo 2°00' NW com distância de 26.700,00 metros, para encontrar o marco M-9; segue-se deste, limitando-se com o município de Sifegredo Pacheco, o rumo 25°30' NE e distância de 21.800,00 metros até o marco M-1, fechando assim o polígono do ponto inicial do nosso levantamento perfazendo, assim, 150.500,00 metros de perímetro total de área equivalente a 94.378,24 12 ha.

XII - LAGOA DO PIAUÍ - desmembrado do município de Demerval Lobão e Beneditinos no Estado do Piauí, com sede no povoado Lagôa em Demerval Lobão, com os seguintes limites:

- a) Norte - Com o município de Demerval Lobão;
- b) Sul - Com o município de Monsenhor Gil;
- c) Leste - Com o município de Beneditinos;
- d) Oeste - Com o município de Teresina.

§ 12 - O Município tem a seguinte circunscrição territorial:

Começa o perímetro do Município LAGOA DO PIAUI, no marco M-1; situado nas proximidades da localidade Lagôa Dourada, no limite dos municípios de Teresina e Monsenhor Gil, deste marco, seguindo-se o azimuth 0°00' e distância de 7.600,00 metros, limitando-se a Oeste com município de Teresina, na margem esquerda do riacho sem denominação, encontra-se o marco M-2; deste marco, seguindo-se rumo 2°00'NW, limitando-se ainda, com o município de Teresina, na distância, de 4.200,00 metros, encontra-se o marco M-3; deste marco, seguindo-se o rumo 89°00' SE, limitando-se agora, com o município de Demerval Lobão, à margem esquerda do riacho sem denominação na distância de 2.700,00 metros, encontra-se o marco M-4; deste marco, seguindo-se o rumo 63°00' NE, limitando-se ainda com o município de Demerval Lobão, na distância de 8.150,00, metros encontra-se à margem esquerda da BR-316, sentido Demerval Lobão, encontra-se o marco M-5; deste marco, seguindo-se o azimuth 90°00' limitando-se ainda, com o município de Demerval Lobão, na distância de 3.600,00 metros, encontra-se o marco M-6; deste marco, seguindo-se o rumo 40°00'NE e distância de 5.700,00 ,

por vários rumos e distâncias encontra-se o marco M-8; na distância total de 3.460,00 metros limitando-se com o município de Castelo do Piauí, segue-se o rumo $2^{\circ}00'$ NW com distância de 26.700,00 metros, para encontrar o marco M-9; segue-se deste, limitando-se com o município de Sifegredo Pacheco, o rumo $25^{\circ}30'$ NE e distância de 21.800,00 metros até o marco M-1, fechando assim o polígono do ponto inicial do nosso levantamento perfazendo, assim, 150.500,00 metros de perímetro total de área equivalente a 94.378,24 12 ha.

XII - LAGOA DO PIAUÍ - desmembrado do município de Demerval Lobão e Beneditinos no Estado do Piauí, com sede no povoado Lagôa em Demerval Lobão, com os seguintes limites:

- a) Norte - Com o município de Demerval Lobão;
- b) Sul - Com o município de Monsenhor Gil;
- c) Leste - Com o município de Beneditinos;
- d) Oeste - Com o município de Teresina.

§ 12 - O Município tem a seguinte circunscrição territorial:

Começa o perímetro do Município LAGÔA DO PIAUÍ, no marco M-1; situado nas proximidades da localidade Lagôa Dourada, no limite dos municípios de Teresina e Monsenhor Gil, deste marco, seguindo-se o azimuth $0^{\circ}00'$ e distância de 7.600,00 metros, limitando-se a Oeste com município de Teresina, na margem esquerda do riacho sem denominação, encontra-se o marco M-2; deste marco, seguindo-se rumo $2^{\circ}00'$ NW, limitando-se ainda, com o município de Teresina, na distância, de 4.200,00 metros, encontra-se o marco M-3; deste marco, seguindo-se o rumo $89^{\circ}00'$ SE, limitando-se agora, com o município de Demerval Lobão, à margem esquerda do riacho sem denominação na distância de 2.700,00 metros, encontra-se o marco M-4; deste marco, seguindo-se o rumo $63^{\circ}00'$ NE, limitando-se ainda com o município de Demerval Lobão, na distância de 8.150,00, metros encontra-se à margem esquerda da BR-316, sentido Demerval Lobão, encontra-se o marco M-5; deste marco, seguindo-se o azimuth $90^{\circ}00'$ limitando-se ainda, com o município de Demerval Lobão, na distância de 3.600,00 metros, encontra-se o marco M-6; deste marco, seguindo-se o rumo $40^{\circ}00'$ NE e distância de 5.700,00 ,

metros limitando-se com Demerval Lobão, encontra-se à margem esquerda do Rio Poty, marco M-7; deste marco, seguindo-se pelo Rio Poty, no sentido contrário ao natural, na distância de 27.040,00 metros, encontra-se na confluência deste com a estrada BEN - 357, o marco M-8; deste marco, seguindo-se por esta mesma estrada na distância de 10.200,00 metros, encontra-se por esta mesma estrada na distância de 10.200,00 metros, encontra-se à margem esquerda do mesmo sentido Monsenhor Gil, o marco M-9; desse marco, seguindo-se o rumo 49°00'NW e distância de 10.850,00 metros, desse marco, seguindo-se o rumo 48°00'NW e distância de 10.850,00 metros encontra-se o marco, seguindo-se o rumo 47°00'SW e distância de 5.900,00 metros encontra-se o marco M-11; desse marco, seguindo-se o rumo 85°00'NW e distância de 1.900,00 metros, encontra-se o marco M-12; desse marco, seguindo-se o rumo 65°00'NW e distância de 2.000,00 metros, encontra-se o marco M-13; desse marco, seguindo-se o rumo 36°00'SW e distância de 1.100,00 metros, encontra-se o marco M-14; desse marco, seguindo-se o rumo 65°00'NW e distância de 1.850,00 metros, encontra-se o marco M-15; desse marco, seguindo-se o rumo 29°00'SW e distância de 1.250,00 metros, encontra-se o marco M-16; desse marco, seguindo-se o rumo 65°00'NW e distância de 3.300,00 metros, encontra-se o marco M-17; desse marco, seguindo-se o rumo 32°00' SW e distância de 3.380,00 metros encontra-se o marco M-18; desse marco, 65°00'NW e distância de 4.000,00 metros, encontra-se o ponto inicial deste levantamento, o marco M-1, fechando assim o polígono inicial perfazendo 104.800,00 metros de perímetro total de área equivalente a 46.250,00 00ha.

XIII - LAGOINHA DO PIAUI - desmembrado dos municípios de Água Branca e Agricolândia, com sede no povoado Lagoinha em Água Branca, com os seguintes limites:

- a) Norte - Com os municípios de Água Branca e Agricolândia;
- b) Sul - Com os municípios de Água Branca e São Pedro do Piauí;
- c) Leste.- Com o município de Água Branca;
- d) Oeste.- Com os municípios de São Pedro do Piauí e Agricolândia.

metros limitando-se com Demerval Lobão, encontra-se à margem esquerda do Rio Poty, marco M-7; deste marco, seguindo-se pelo Rio Poty, no sentido contrário ao natural, na distância de 27.040,00 metros, encontra-se na confluência deste com a estrada BEN - 357, o marco M-8; deste marco, seguindo-se por esta mesma estrada na distância de 10.200,00 metros, encontra-se por esta mesma estrada na distância de 10.200,00 metros, encontra-se à margem esquerda do mesmo sentido Monsenhor Gil, o marco M-9; desse marco, seguindo-se o rumo 49°00'NW e distância de 10.850,00 metros, desse marco, seguindo-se o rumo 48°00'NW e distância de 10.850,00 metros encontra-se o marco, seguindo-se o rumo 47°00'SW e distância de 5.900,00 metros encontra-se o marco M-11; desse marco, seguindo-se o rumo 85°00'NW e distância de 1.900,00 metros, encontra-se o marco M-12; desse marco, seguindo-se o rumo 65°00'NW e distância de 2.000,00 metros, encontra-se o marco M-13; desse marco, seguindo-se o rumo 36°00'SW e distância de 1.100,00 metros, encontra-se o marco M-14; desse marco, seguindo-se o rumo 65°00'NW e distância de 1.850,00 metros, encontra-se o marco M-15; desse marco, seguindo-se o rumo 29°00'SW e distância de 1.250,00 metros, encontra-se o marco M-16; desse marco, seguindo-se o rumo 65°00'NW e distância de 3.300,00 metros, encontra-se o marco M-17; desse marco, seguindo-se o rumo 32°00'SW e distância de 3.380,00 metros encontra-se o marco M-18; desse marco, 65°00'NW e distância de 4.000,00 metros, encontra-se o ponto inicial deste levantamento, o marco M-1, fechando assim o polígono inicial perfazendo 104.800,00 metros de perímetro total de área equivalente a 46.250,00 00ha.

XIII - LAGOINHA DO PIAUI - desmembrado dos municípios de Água Branca e Agricolândia, com sede no povoado Lagoinha em Água Branca, com os seguintes limites:

- a) Norte - Com os municípios de Água Branca e Agricolândia;
- b) Sul - Com os municípios de Água Branca e São Pedro do Piauí;
- c) Leste.- Com o município de Água Branca;
- d) Oeste.- Com os municípios de São Pedro do Piauí e Agricolândia.

§ 13 - O Município tem a seguinte circunscrição territorial:

Começa o perímetro do município LAGOINHA DO PIAUI, no marco M-1, cravado na divisa entre os municípios de São Pedro do Piauí e Agricolândia, segue-se deste com os seguintes rumos e distâncias: 12°30'NE e 9.700,00 metros, até o marco M-2, 0°00' e 1.000,00 metros até o marco M-3; vários rumos e distâncias por uma estrada vicinal no sentido da BR-343, numa distância total de 5.700,00 metros, até o marco M-4; vários rumos e distâncias margeando a BR-343, no sentido do povoado Estaca Zero, até o marco M-5; vários rumos e distâncias por uma estrada sem denominação no sentido norte até o marco M-6; 15°30' SE e 7.100,00 metros até o marco M-7; 20°00' SW, 5.500,00 metros até o marco M-8; 24°00' SE e 10.500,00 metros até o marco M-9; 31°00' SW e 5.700,00 metros até o marco M-10; 86°00' NW e 2.700,00 metros até o marco M-11; 60°00' SW e 3.000,00 metros até o marco M-12; 81°30' SW e 4.600,00 metros até o marco M-13; 9°30' SW e 6.100,00 metros até o marco M-14; 88°00' NW e 3.600,00 metros até o marco M-15; 9°30' SE e 9.600,00 metros até o marco M-16; 12°30' NE e 3.300,00 metros até o marco M-1; fechando assim o polígono inicial perfazendo 88.750,00 metros de perímetro total de área equivalente a 24.347,00 ha.

XIV - MADEIRO - desmembrado do município de Luzilândia - Piauí, com sede no povoado do mesmo nome, com os seguintes limites:

- a) Norte - Com o Estado do Maranhão;
- b) Sul - Com os municípios de Matias Olímpio e Luzilândia;
- c) Leste - Com o município de Luzilândia;
- d) Oeste - Com o Estado do Maranhão.

§ 14 - O Município tem a seguinte circunscrição territorial:

Começa o perímetro do município MADEIRO, no marco M-1, situado na confluência das estradas Pote Seco/Anajás com Olho D'água Seco/Alegre, deste marco, segue-se por

§ 13 - O Município tem a seguinte circunscrição territorial:

Começa o perímetro do município LAGOINHA DO PIAUI, no marco M-1, cravado na divisa entre os municípios de São Pedro do Piauí e Agricolândia, segue-se deste com os seguintes rumos e distâncias: 12°30' NE e 9.700,00 metros, até o marco M-2, 0°00' e 1.000,00 metros até o marco M-3; vários rumos e distâncias por uma estrada vicinal no sentido da BR-343, numa distância total de 5.700,00 metros, até o marco M-4; vários rumos e distâncias margeando a BR-343, nos sentido do povoado Estaca Zero, até o marco M-5; vários rumos e distâncias por uma estrada sem denominação no sentido norte até o marco M-6; 15°30' SE e 7.100,00 metros até o marco M-7; 20°00' SW, 5.500,00 metros até o marco M-8; 24°00' SE e 10.500,00 metros até o marco M-9; 31°00' SW e 5.700,00 metros até o marco M-10; 86°00' NW e 2.700,00 metros até o marco M-11; 60°00' SW e 3.000,00 metros até o marco M-12; 81°30' SW e 4.600,00 metros até o marco M-13; 9°30' SW e 6.100,00 metros até o marco M-14; 88°00' NW e 3.600,00 metros até o marco M-15; 9°30' SE e 9.600,00 metros até o marco M-16; 12°30' NE e 3.300,00 metros até o marco M-1; fechando assim o polígono inicial perfazendo 88.750,00 metros de perímetro total de área equivalente a 24.347,00 ha.

XIV - MADEIRO - desmembrado do município de Luzilândia - Piauí, com sede no povoado do mesmo nome, com os seguintes limites:

- a) Norte - Com o Estado do Maranhão;
- b) Sul - Com os municípios de Matias Olímpio e Luzilândia;
- c) Leste - Com o município de Luzilândia;
- d) Oeste - Com o Estado do Maranhão.

§ 14 - O Município tem a seguinte circunscrição territorial:

Começa o perímetro do município MADEIRO, no marco M-1, situado na confluência das estradas Pote Seco/Anajás com Olho D'água Seco/Alegre, deste marco, segue-se por

vários rumos e distância margeando esta última no sentido Olho D'água Seco, e quando a distância percorrida é de 1.500,00 metros, encontra-se o marco M-2; daí, segue-se o rumo 19°00' SW para encontrar a 3.600,00 metros na margem direita da estrada Formosa/Pinto, sentido Formosa, o marco M-3; seguindo-se por esta mesma estrada através de vários rumos e distâncias no sentido Formosa, encontra-se na distância total de 13.200,00 metros o marco M-4; deste marco, segue-se o rumo 58°00' SW, agora limitando-se com o município de Matias Olímpio e na distância de 7.800,00 metros, encontra-se à margem direita do Rio Parnaíba, o marco M-5; limitando-se agora com o Estado do Maranhão, segue-se por vários rumos e distâncias margeando este mesmo rio no seu sentido natural, encontra-se na distância total de 33.000,00 metros o marco M-6; limitando-se agora com o município de Luzilândia, segue-se o rumo 45°00' SW e distância de 4.500,00 metros, para encontrar à margem esquerda da estrada Pote Seco/Anajás, o marco M-7; deste marco, segue-se por vários rumos e distâncias margeando esta estrada no sentido Anajás, na distância de 7.900,00 metros encontra-se na confluência desta com a estrada Olho D'água Seco/Alegre, o marco M-1, fechando assim o polígono do ponto inicial do nosso levantamento perfazendo, assim, 41.500,00 metros de perímetro total de área equivalente a 17.920,00 00 ha.

XV - MORRO DO CHAPÉU DO PIAUÍ - desmembrado dos municípios de Joaquim Pires e Esperantina no Estado do Piauí, com os seguintes limites:

- a) Norte - Com o município de Joaquim Pires;
- b) Sul - Com os municípios de Esperantina e Matias Olímpio;
- c) Leste - Com o município de Esperantina;
- d) Oeste - Com o município de Luzilândia.

§ 15 - O Município tem a seguinte circunscrição territorial:

LIMITE COM LUZILÂNDIA

Começa o perímetro do município de MORRO DO CHAPÉU DO PIAUÍ, no marco M-1, situado na divisa dos municípios de

vários rumos e distância margeando esta última no sentido Olho D'água Seco, e quando a distância percorrida é de 1.500,00 metros, encontra-se o marco M-2; daí, segue-se o rumo $19^{\circ}00'$ SW para encontrar a 3.600,00 metros na margem direita da estrada Formosa/Pinto, sentido Formosa, o marco M-3; seguindo-se por esta mesma estrada através de vários rumos e distâncias no sentido Formosa, encontra-se na distância total de 13.200,00 metros o marco M-4; deste marco, segue-se o rumo $58^{\circ}00'$ SW, agora limitando-se com o município de Matias Olímpio e na distância de 7.800,00 metros, encontra-se à margem direita do Rio Parnaíba, o marco M-5; limitando-se agora com o Estado do Maranhão, segue-se por vários rumos e distâncias margeando este mesmo rio no seu sentido natural, encontra-se na distância total de 33.000,00 metros o marco M-6; limitando-se agora com o município de Luzilândia, segue-se o rumo $45^{\circ}00'$ SW e distância de 4.500,00 metros, para encontrar à margem esquerda da estrada Pote Seco/Anajás, o marco M-7; deste marco, segue-se por vários rumos e distâncias margeando esta estrada no sentido Anajás, na distância de 7.900,00 metros encontra-se na confluência desta com a estrada Olho D'água Seco/Alegre, o marco M-1, fechando assim o polígono do ponto inicial do nosso levantamento perfazendo, assim, 41.500,00 metros de perímetro total de área equivalente a 17.920,00 ha.

XV - MORRO DO CHAPÉU DO PIAUÍ - desmembrado dos municípios de Joaquim Pires e Esperantina no Estado do Piauí, com os seguintes limites:

- a) Norte - Com o município de Joaquim Pires;
- b) Sul - Com os municípios de Esperantina e Matias Olímpio;
- c) Leste - Com o município de Esperantina;
- d) Oeste - Com o município de Luzilândia.

§ 15 - O Município tem a seguinte circunscrição territorial:

LIMITE COM LUZILÂNDIA

Começa o perímetro do município de MORRO DO CHAPÉU DO PIAUÍ, no marco M-1, situado na divisa dos municípios de

Matias Olímpio e Luzilândia, seguindo-se a partir deste os seguintes rumos e distâncias: 9°00' NE e 5.400,00 metros até o marco M-2; 49°00' NE e 4.000,00 metros até o marco M-3; 63°00' NE e 4.250,00 metros até o marco M-4; 0°30' NW e 2.100,00 metros até o marco M-5; 25°30' NE e 8.200,00 metros até o marco M-6; 61°00' NE e 4.400,00 metros até o marco M-7; 2°00' NE e 4.800,00 metros até o marco M-8.

LIMITANDO COM JOAQUIM PIRES

Vários rumos e distâncias por um caminho sem denominação no sentido do riacho Cajueiro, numa distância total de 4.100,00 metros até o marco M-9; vários rumos e distâncias por uma estrada com destino a Joaquim Pires, numa distância total de 1.200,00 metros até o marco M-10; vários rumos e distâncias pelo riacho Cajueiro em seu sentido natural, numa distância total de 5.700,00 metros até o marco M-11; 44°00' SE e distância de 2.200,00 metros até à margem da PI-112 marco M-12.

LIMITANDO COM ESPERANTINA

Vários rumos e distâncias pela PI-112, no sentido Esperantina, numa distância total de 10.050,00 metros até o marco M-13; vários rumos e distâncias pela estrada Boa Vista/L. Alegre, no sentido do primeiro, numa distância total de 3.040,00 metros até o marco M-14; vários rumos e distâncias pela estrada Sítio Alegre/Ingá no sentido Ingá, com distância total de 4.700,00 metros até o marco M-15; vários rumos e distâncias pela estrada Sítio Alegre/Morro do Chapéu no sentido deste último com distância total de 2.600,00 metros até o marco M-16; 15°00' SE e 1.850,00 metros até o marco M-17; vários rumos e distâncias por uma estrada sem denominação no sentido da localidade Milagres com distância total de 9.500,00 metros até o marco M-18; 85°00' SW e 2.050,00 metros até o marco M-19; 45°00' SW e 8.200,00 metros até o marco M-20; 82°00' NW e 5.400,00 metros até o marco M-1, fechando assim o polígono do ponto inicial do nosso levantamento perfazendo, assim, 29.570,00 ha de perímetro total de área equivalente a 93.740,00 metros.

XVI - MASSAPÊ DO PIAUÍ - desmembrado do município de Jaicós-PI, com sede no povoado Massapé, com os seguintes limites:

Matias Olímpio e Luzilândia, seguindo-se a partir deste os seguintes rumos e distâncias: 9°00' NE e 5.400,00 metros até o marco M-2; 49°00' NE e 4.000,00 metros até o marco M-3; 63°00' NE e 4.250,00 metros até o marco M-4; 0°30' NW e 2.100,00 metros até o marco M-5; 25°30' NE e 8.200,00 metros até o marco M-6; 61°00' NE e 4.400,00 metros até o marco M-7; 2°00' NE e 4.800,00 metros até o marco M-8.

LIMITANDO COM JOAQUIM PIRES

Vários rumos e distâncias por um caminho sem denominação no sentido do riacho Cajueiro, numa distância total de 4.100,00 metros até o marco M-9; vários rumos e distâncias por uma estrada com destino a Joaquim Pires, numa distância total de 1.200,00 metros até o marco M-10; vários rumos e distâncias pelo riacho Cajueiro em seu sentido natural, numa distância total de 5.700,00 metros até o marco M-11; 44°00' SE e distância de 2.200,00 metros até à margem da PI-112 marco M-12.

LIMITANDO COM ESPERANTINA

Vários rumos e distâncias pela PI-112, no sentido Esperantina, numa distância total de 10.050,00 metros até o marco M-13; vários rumos e distâncias pela estrada Boa Vista/L. Alegre, no sentido do primeiro, numa distância total de 3.040,00 metros até o marco M-14; vários rumos e distâncias pela estrada Sítio Alegre/Ingá no sentido Ingá, com distância total de 4.700,00 metros até o marco M-15; vários rumos e distâncias pela estrada Sítio Alegre/Morro do Chapéu no sentido deste último com distância total de 2.600,00 metros até o marco M-16; 15°00' SE e 1.850,00 metros até o marco M-17; vários rumos e distâncias por uma estrada sem denominação no sentido da localidade Milagres com distância total de 9.500,00 metros até o marco M-18; 85°00' SW e 2.050,00 metros até o marco M-19; 45°00' SW e 8.200,00 metros até o marco M-20; 82°00' NW e 5.400,00 metros até o marco M-1, fechando assim o polígono do ponto inicial do nosso levantamento perfazendo, assim, 29.570,00 00 ha de perímetro total de área equivalente a 93.740,00 metros.

XVI - MASSAPÊ DO PIAUÍ - desmembrado do município de Jaicós-PI, com sede no povoado Massapê, com os seguintes limites:

- a) Norte - Com o município de Jaicós;
- b) Sul - Com os municípios de Simões e Patos do Piauí;
- c) Leste - Com os municípios de Simões e Padre Marcos;
- d) Oeste - Com os municípios de Jaicós e Patos do Piauí.

§ 16 - O Município tem a seguinte circunscrição territorial:

LIMITANDO COM PATOS DO PIAUÍ

Começa o perímetro do município de MASSAPÊ DO PIAUÍ, no marco M-1; situado na divisa dos municípios de Simões e Patos do Piauí, deste marco, segue-se pelo pique das datas Boa Vista e Poça do Boi de acordo com o rumo $74^{\circ}27'07''$ SW e distância de 13.000,00 metros encontrando o marco M-2; deste marco, segue-se pelo pique das datas Boa Vista e Pedra D'água, com rumo de $33^{\circ}53'13''$ NE e distância de 4.000,00 metros, encontrando o marco M-3; deste marco segue-se pelo pique das datas Boa Vista e Peixe de acordo com o rumo $56^{\circ}31'16''$ NW e distância de 11.300,00 metros até encontrar o marco M-4.

LIMITANDO COM JAICÓS

Começa no marco M-4; situado na divisa entre os municípios de Patos do Piauí e Jaicós, daí, segue-se no pique das datas Peixe e Maria Preta de acordo com o rumo $2^{\circ}41'39''$ NW e distância de 8.550,00 metros encontrando assim o marco M-5; deste marco, segue-se pelo pique das datas Casa de Pedra e Peixe de acordo com o rumo $83^{\circ}28'49''$ NE e distância de 8.700,00 metros, encontrando assim o marco M-6; daí, segue-se o rumo $7^{\circ}56'10''$ NE e distância de 5.300,00 metros para encontrar o marco M-7; seguindo-se o rumo $88^{\circ}39'52''$ SE e distância de 16.300,00 metros encontra-se o marco M-8.

LIMITANDO COM PADRE MARCOS

Começa no marco M-8; situado na divisa entre os municípios de Jaicós e Padre Marcos, deste marco, segue-se o rumo $38^{\circ}22'03''$ SW e distância de 1.600,00 metros, para encontrar o marco M-9; seguindo-se o rumo $11^{\circ}46'06''$ SW e

- a) Norte - Com o município de Jaicós;
- b) Sul - Com os municípios de Simões e Patos do Piauí;
- c) Leste - Com os municípios de Simões e Padre Marcos;
- d) Oeste - Com os municípios de Jaicós e Patos do Piauí.

§ 16 - O Município tem a seguinte circunscrição territorial:

LIMITANDO COM PATOS DO PIAUÍ

Começa o perímetro do município de MASSAPÉ DO PIAUÍ, no marco M-1; situado na divisa dos municípios de Simões e Patos do Piauí, deste marco, segue-se pelo pique das datas Boa Vista e Poça do Boi de acordo com o rumo $74^{\circ}27'07''$ SW e distância de 13.000,00 metros encontrando o marco M-2; deste marco, segue-se pelo pique das datas Boa Vista e Pedra D'água, com rumo de $33^{\circ}53'13''$ NE e distância de 4.000,00 metros, encontrando o marco M-3; deste marco segue-se pelo pique das datas Boa Vista e Peixe de acordo com o rumo $56^{\circ}31'16''$ NW e distância de 11.300,00 metros até encontrar o marco M-4.

LIMITANDO COM JAICÓS

Começa no marco M-4; situado na divisa entre os municípios de Patos do Piauí e Jaicós, daí, segue-se no pique das datas Peixe e Maria Preta de acordo com o rumo $2^{\circ}41'39''$ NW e distância de 8.550,00 metros encontrando assim o marco M-5; deste marco, segue-se pelo pique das datas Casa de Pedra e Peixe de acordo com o rumo $83^{\circ}28'49''$ NE e distância de 8.700,00 metros, encontrando assim o marco M-6; daí, segue-se o rumo $7^{\circ}56'10''$ NE e distância de 5.300,00 metros para encontrar o marco M-7; seguindo-se o rumo $88^{\circ}39'52''$ SE e distância de 16.300,00 metros encontra-se o marco M-8.

LIMITANDO COM PADRE MARCOS

Começa no marco M-8; situado na divisa entre os municípios de Jaicós e Padre Marcos, deste marco, segue-se o rumo $38^{\circ}22'03''$ SW e distância de 1.600,00 metros, para encontrar o marco M-9; seguindo-se o rumo $11^{\circ}46'06''$ SW e

distância de 3.000,00 metros, encontra-se o marco M-10; daí, segue-se o rumo $27^{\circ}11'58''$ SE e distância de 6.000,00 metros para encontrar o marco M-11.

LIMITANDO COM SIMÕES

Começa no marco M-11; situado na divisa entre os municípios de Padre Marcos e Simões, deste marco, segue-se o rumo $13^{\circ}33'14''$ SE e distância de 5.000,00 metros para encontrar o marco M-12; daí, segue-se o rumo $45^{\circ}43'31''$ SE e distância de 2.950,00 metros, encontrando assim o marco M-13; deste marco, segue-se de acordo com o rumo $12^{\circ}15'30''$ SW e distância de 1.300,00 metros para encontrar o marco M-14; seguindo-se o rumo $39^{\circ}30'00''$ SE e distância de 1.100,00 metros, encontra-se o marco M-15; daí, segue-se o rumo $54^{\circ}30'58''$ SW para encontrar a 5.980,00 metros o marco M-16; para fechar o polígono, rumo-se $45^{\circ}00'00''$ SW e na distância de 8.000,00 metros, encontra-se o marco M-1, fechando assim o polígono do ponto inicial do nosso levantamento perfazendo, assim, 102.000,00 metros, de perímetro total de área equivalente a 56.429 78 11 ha.

XVII - MURICI DOS PORTELAS - desmembrado dos municípios de Buriti dos Lopes e Joaquim Pires com sede no povoado do mesmo nome em Buriti dos Lopes, com os seguintes limites:

- a) Norte - Com os municípios de Buriti dos Lopes e o Estado do Maranhão;
- b) Sul - Com o município de Joaquim Pires;
- c) Leste - Com o município de Buriti dos Lopes;
- d) Oeste - Com o Estado do Maranhão.

§ 17 - O Município tem a seguinte circunscrição territorial:

Começa o perímetro do município de MURICI DOS PORTELAS, no marco M-1, situado à margem direita do rio Parnaíba nas proximidades do Morro da Ladeira; segue-se a partir deste, o rumo $56^{\circ}00'$ SE, limitando-se com o município de Buriti dos Lopes para encontrar a 1.000,00 metros, na confluência das estradas BDL-01 e PI-211, o marco M-2; seguindo-se por esta última por vários pontos, rumos e

distância de 3.000,00 metros, encontra-se o marco M-10; daí, segue-se o rumo 27°11'58" SE e distância de 6.000,00 metros para encontrar o marco M-11.

LIMITANDO COM SIMÕES

Começa no marco M-11; situado na divisa entre os municípios de Padre Marcos e Simões, deste marco, segue-se o rumo 13°33'14" SE e distância de 5.000,00 metros para encontrar o marco M-12; daí, segue-se o rumo 45°43'31" SE e distância de 2.950,00 metros, encontrando assim o marco M-13; deste marco, segue-se de acordo com o rumo 12°15'30" SW e distância de 1.300,00 metros para encontrar o marco M-14; seguindo-se o rumo 39°30'00" SE e distância de 1.100,00 metros, encontra-se o marco M-15; daí, segue-se o rumo 54°30'58" SW para encontrar a 5.980,00 metros o marco M-16; para fechar o polígono, ruma-se 45°00'00" SW e na distância de 8.000,00 metros, encontra-se o marco M-1, fechando assim o polígono do ponto inicial do nosso levantamento perfazendo, assim, 102.000,00 metros, de perímetro total de área equivalente a 56.429 78 11 ha.

XVII - MURICI DOS PORTELAS - desmembrado dos municípios de Buriti dos Lopes e Joaquim Pires com sede no povoado do mesmo nome em Buriti dos Lopes, com os seguintes limites:

- a) Norte - Com os municípios de Buriti dos Lopes e o Estado do Maranhão;
- b) Sul - Com o município de Joaquim Pires;
- c) Leste - Com o município de Buriti dos Lopes;
- d) Oeste - Com o Estado do Maranhão.

§ 17 - O Município tem a seguinte circunscrição territorial:

Começa o perímetro do município de MURICI DOS PORTELAS, no marco M-1, situado à margem direita do rio Parnaíba nas proximidades do Morro da Ladeira; segue-se a partir deste, o rumo 56°00' SE, limitando-se com o município de Buriti dos Lopes para encontrar a 1.000,00 metros, na confluência das estradas BDL-01 e PI-211, o marco M-2; seguindo-se por esta última por vários pontos, rumos e

distâncias encontra-se a 4.560,00 metros, na confluência desta com a estrada Tinguir/Lagôa do Burití, o marco M-3; deste marco, segue-se ainda pela estrada PI-211 por vários pontos, rumos e distâncias e na bifurcação desta, para o povoado Estreito e para a cidade de Joaquim Pires, encontra-se a uma distância de 11.500,00 metros o marco M-4; daí, segue-se a mesma estrada por vários pontos, rumos e distâncias, sentido Joaquim Pires, encontra-se a 3.600,00 metros, no entroncamento deste com a estrada Cajazeiras de Baixo/Pau D'arco, o marco M-5; seguindo-se ainda, pela PI-211, por vários pontos rumos e distâncias, sentido Joaquim Pires, encontra-se na confluência desta com a estrada Tucuns/Cajazeiras, numa distância de 9.400,00 metros, o marco M-6; deste marco segue-se agora pela estrada Tucuns/Cajazeiras, por vários rumos e distâncias sentido Cajazeiras de Baixa, e no cruzamento desta com a estrada Cajazeiras/Pau D'arco, numa distância de 9.520,00 metros, encontra-se o marco M-7; deste marco, seguindo pela mesma estrada, por vários rumos e distâncias sentido Cajazeiras de Cima, encontra-se na confluência desta, com a estrada São Caetano/Pau D'arco e com a que dá acesso a Caraúbas o Marco M-8; numa distância de 13.100,00 metros, segue-se agora a estrada São Caetano/Pau D'arco, por vários rumos e distâncias, sendo Pau D'arco, na distância de 7.600,00 metros, encontra-se à margem esquerda desta, o marco M-9; deste marco, segue-se o rumo 3°30' SE e distância de 6.900,00 metros para encontrar o marco M-10; à margem esquerda da estrada Joaquim Pires/Extremas, limitando-se agora com o município de Joaquim Pires, seguindo-se por esta estrada, no sentido Joaquim Pires, encontra-se no cruzamento desta com a estrada Estreito/Formosa na distância de 9.400,00 metros e marco M-11; seguindo-se agora por esta última por vários rumos e distância sentido Estreito, encontra-se no cruzamento deste com o riacho da Vaca, o marco M-12; a uma distância de 5.200,00 metros seguindo-se agora pelo riacho da Vaca, por vários rumos e distância no sentido contrário ao natural, encontra-se a uma distância de 5.500,00 metros no cruzamento deste com a estrada PI-211, o marco M-13, seguindo esta mesma estrada, por vários rumos e distâncias no sentido da localidade Boa Vista, encontra-se a uma distância de 10.300,00 metros na confluência deste com a estrada Muricí/Boa Vista, o marco M-14, daí, segue-se o rumo

distâncias encontra-se a 4.560,00 metros, na confluência desta com a estrada Tinguir/Lagôa do Burití, o marco M-3; deste marco, segue-se ainda pela estrada PI-211 por vários pontos, rumos e distâncias e na bifurcação desta, para o povoado Estreito e para a cidade de Joaquim Pires, encontra-se a uma distância de 11.500,00 metros o marco M-4; daí, segue-se a mesma estrada por vários pontos, rumos e distâncias, sentido Joaquim Pires, encontra-se a 3.600,00 metros, no entroncamento deste com a estrada Cajazeiras de Baixo/Pau D'arco, o marco M-5; seguindo-se ainda, pela PI-211, por vários pontos rumos e distâncias, sentido Joaquim Pires, encontra-se na confluência desta com a estrada Tucuns/Cajazeiras, numa distância de 9.400,00 metros, o marco M-6; deste marco segue-se agora pela estrada Tucuns/Cajazeiras, por vários rumos e distâncias sentido Cajazeiras de Baixa, e no cruzamento desta com a estrada Cajazeiras/Pau D'arco, numa distância de 9.520,00 metros, encontra-se o marco M-7; deste marco, seguindo pela mesma estrada, por vários rumos e distâncias sentido Cajazeiras de Cima, encontra-se na confluência desta, com a estrada São Caetano/Pau D'arco e com a que dá acesso a Caraúbas o Marco M-8; numa distância de 13.100,00 metros, segue-se agora a estrada São Caetano/Pau D'arco, por vários rumos e distâncias, sendo Pau D'arco, na distância de 7.600,00 metros, encontra-se à margem esquerda desta, o marco M-9; deste marco, segue-se o rumo 3°30' SE e distância de 6.900,00 metros para encontrar o marco M-10; à margem esquerda da estrada Joaquim Pires/Extremas, limitando-se agora com o município de Joaquim Pires, seguindo-se por esta estrada, no sentido Joaquim Pires, encontra-se no cruzamento desta com a estrada Estreito/Formosa na distância de 9.400,00 metros e marco M-11; seguindo-se agora por esta última por vários rumos e distância sentido Estreito, encontra-se no cruzamento deste com o riacho da Vaca, o marco M-12; a uma distância de 5.200,00 metros seguindo-se agora pelo riacho da Vaca, por vários rumos e distância no sentido contrário ao natural, encontra-se a uma distância de 5.500,00 metros no cruzamento deste com a estrada PI-211, o marco M-13, seguindo esta mesma estrada, por vários rumos e distâncias no sentido da localidade Boa Vista, encontra-se a uma distância de 10.300,00 metros na confluência deste com a estrada Muricí/Boa Vista, o marco M-14, daí, segue-se o rumo

45°00' SW e distância de 3.000,00 metros até atingir o marco M-15; deste marco segue-se o rumo 54°00'NW e distância de 7.200,00 metros, para encontrar o marco M-16; deste marco, segue-se o rumo 69°00'NW e distância de 1.800,00 metros para encontrar o marco M-17; à margem direita do rio Parnaíba; para fechar o polígono, segue-se margeando o Rio Parnaíba, tendo como limite o Estado do Maranhão e por vários rumos e distâncias, numa distância total de 33.100,00 metros atinge-se o marco M-1, finalizando, assim, nosso levantamento perfazendo 142.730,00 metros de perímetro total de área equivalente a 49.640 00 00 ha.

XVIII - OLHO D'AGUA DO PIAUI - desmembrado dos municípios de Água Branca e Barro Duro, com os seguintes limites:

- a) Norte - Com o município de Monsenhor Gil;
- b) Sul - Com os municípios de Água Branca e Hugo Napoleão;
- c) Leste - Com os municípios de Barro Duro e Elesbão Veloso;
- d) Oeste - Com os municípios de Agricolândia e Água Branca.

§ 18 - O Município tem a seguinte circunscrição territorial:

Começa o perímetro do município de OLHO D'AGUA, no marco M-1, situado à margem esquerda do Rio Berlengas, no limite entre os municípios de Elesbão Veloso e Barro Duro, daí, segue-se margeando o Rio Berlengas, no sentido natural e na distância de 13.600,00 metros encontra-se o marco M-2; deste marco, segue-se com os seguintes rumos e distância 84°00'SW e 10.450,00 metros até o marco M-3; 4°30' NW e 2.230,00 metros até o marco M-4; 70°00'NW e 8.980,00 metros até o marco M-5; 1°00'NW e 3.800,00 metros até o marco M-6; vários rumos e distância seguindo uma estrada carroçável no sentido da localidade São João até o cruzamento deste com a estrada Lagóa da Vida/Favelinha onde se encontra o marco M-7; com distância total de 7.200,00 metros vários rumos e distâncias por esta última no sentido da estrada Caixa dos Cacos/Olho D'agua, numa distância total de 8.200,00 metros até o marco M-8; 31°00'NE e 5.700,00 metros até o marco M-9;

8.000,00 metros até o marco M-15; 69°00'SE e 12.200,00 metros até o marco M-16; 7°00'NW e 1.300,00 metros até o marco M-17; 68°00'SE e 2.550,00 metros até o marco M-18; vários rumos a distâncias margeando um riacho sem

45°00' SW e distância de 3.000,00 metros até atingir o marco M-15; deste marco segue-se o rumo 54°00'NW e distância de 7.200,00 metros, para encontrar o marco M-16; deste marco, segue-se o rumo 69°00'NW e distância de 1.800,00 metros para encontrar o marco M-17; à margem direita do rio Parnaíba; para fechar o polígono, segue-se margeando o Rio Parnaíba, tendo como limite o Estado do Maranhão e por vários rumos e distâncias, numa distância total de 33.100,00 metros atinge-se o marco M-1, finalizando, assim, nosso levantamento perfazendo 142.730,00 metros de perímetro total de área equivalente a 49.640 00 00 ha.

XVIII - OLHO D'AGUA DO PIAUI - desmembrado dos municípios de Água Branca e Barro Duro, com os seguintes limites:

- a) Norte - Com o município de Monsenhor Gil;
- b) Sul - Com os municípios de Água Branca e Hugo Napoleão;
- c) Leste - Com os municípios de Barro Duro e Elesbão Veloso;
- d) Oeste - Com os municípios de Agricolândia e Água Branca.

§ 18 - O Município tem a seguinte circunscrição territorial:

Começa o perímetro do município de OLHO D'AGUA, no marco M-1, situado à margem esquerda do Rio Berlengas, no limite entre os municípios de Elesbão Veloso e Barro Duro, daí, segue-se margeando o Rio Berlengas, no sentido natural e na distância de 13.600,00 metros encontra-se o marco M-2; deste marco, segue-se com os seguintes rumos e distância 84°00'SW e 10.450,00 metros até o marco M-3; 4°30' NW e 2.230,00 metros até o marco M-4; 70°00'NW e 8.980,00, metros até o marco M-5; 1°00'NW e 3.800,00 metros até o marco M-6; vários rumos e distância seguindo uma estrada carroçável no sentido da localidade São João até o cruzamento deste com a estrada Lagoa da Vida/Favelinha onde se encontra o marco M-7; com distância total de 7.200,00 metros vários rumos e distâncias por esta última no sentido da estrada Caixa dos Cacos/Olho D'agua, numa distância total de 8.200,00 metros até o marco M-8; 31°00'NE e 5.700,00 metros até o marco M-9;

45°00' SW e distância de 3.000,00 metros até atingir o marco M-15; deste marco segue-se o rumo 54°00'NW e distância de 7.200,00 metros, para encontrar o marco M-16; deste marco, segue-se o rumo 69°00'NW e distância de 1.800,00 metros para encontrar o marco M-17; à margem direita do rio Parnaíba; para fechar o polígono, segue-se margeando o Rio Parnaíba, tendo como limite o Estado do Maranhão e por vários rumos e distâncias, numa distância total de 33.100,00 metros atinge-se o marco M-1, finalizando, assim, nosso levantamento perfazendo 142.730,00 metros de perímetro total de área equivalente a 49.640 00 00 ha.

XVIII - OLHO D'AGUA DO PIAUI - desmembrado dos municípios de Água Branca e Barro Duro, com os seguintes limites:

- a) Norte - Com o município de Monsenhor Gil;
- b) Sul - Com os municípios de Água Branca e Hugo Napoleão;
- c) Leste - Com os municípios de Barro Duro e Elesbão Veloso;
- d) Oeste - Com os municípios de Agricolândia e Água Branca.

§ 18 - O Município tem a seguinte circunscrição territorial:

Começa o perímetro do município de OLHO D'AGUA, no marco M-1, situado à margem esquerda do Rio Berlengas, no limite entre os municípios de Elesbão Veloso e Barro Duro, daí, segue-se margeando o Rio Berlengas, no sentido natural e na distância de 13.600,00 metros encontra-se o marco M-2; deste marco, segue-se com os seguintes rumos e distância 84°00'SW e 10.450,00 metros até o marco M-3; 4°30' NW e 2.230,00 metros até o marco M-4; 70°00'NW e 8.980,00, metros até o marco M-5; 1°00'NW e 3.800,00 metros até o marco M-6; vários rumos e distância seguindo uma estrada carroçável no sentido da localidade São João até o cruzamento deste com a estrada Lagoa da Vida/Favelinha onde se encontra o marco M-7; com distância total de 7.200,00 metros vários rumos e distâncias por esta última no sentido da estrada Caixa dos Cacos/Olho D'agua, numa distância total de 8.200,00 metros até o marco M-8; 31°00'NE e 5.700,00 metros até o marco M-9;

24°00'NW e 10.500,00 metros até o marco M-10; 20°00'NE e 5.500,00 metros até o marco M-11; 15°00'NW e 7.100,00 metros até o marco M-12; 81°00'NW e 3.250,00 metros até o marco M-13; 34°00'NE e 1.800,00 metros até o marco M-14; 0°00'NW e 3.500,00 metros até o marco M-15; 69°00'SE e 12.200,00 metros até o marco M-16; 7°00'NW e 1.300,00 metros até o marco M-17; 68°00'SE e 2.550,00 metros até o marco M-18; vários rumos a distâncias margeando um riacho sem denominação com distância de 8.400,00 metros até o marco M-19; vários rumos e distâncias por uma caminho sem denominação com distância de 1.600,00 metros até o marco M-20; 2°30' SE e 4.400,00 metros até o marco M-21, 5°00'SW e 26.900,00 metros até o marco M-22, 55°00'SE e 21.700,00 metros até o marco M-1, ponto inicial da descrição perimétrica deste levantamento, perfazendo um total de 170.860,00 metros de perímetro total de área equivalente a 88.120,00 00 Ha.

XIX - PEDRO LAURENTINO - desmembrado dos municípios de São João do Piauí e Socorro do Piauí, com sede no povoado Terra Nova em São João do Piauí, com os seguintes limites:

- a) Norte - Com os municípios de Paes Landim e Simplício Mendes;
- b) Sul - Com o município de São João do Piauí;
- c) Leste - Com o município de Socorro do Piauí;
- d) Oeste - Com os municípios de Petrólio Portela e São João do Piauí

§ 1º - O Município tem a seguinte circunscrição Territorial;

Começa o perímetro do município de PEDRO LAURENTINO, no marco M-1, cravado no limite entre os municípios de Socorro do Piauí, segue-se deste com os seguintes rumos e distâncias: 36°00'NE, e 10.555,00 metros até o marco M-2; 57°00'NE e 16.615,00 metros até o marco M-3; 23°00' SE e 7.400,00 metros até o marco M-4; 33°30'NE e 12.200,00 metros até o marco M-5; 59°00'SE e 14.615, 00 metros até o marco M-6; 46°00'SW e 8.130,00 metros até o marco M-7; 39°00'SW e 6.730,00 metros até o marco M-8;

24°00'NW e 10.500,00 metros até o marco M-10; 20°00'NE e 5.500,00 metros até o marco M-11; 15°00'NW e 7.100,00 metros até o marco M-12; 81°00'NW e 3.250,00 metros até o marco M-13; 34°00'NE e 1.800,00 metros até o marco M-14; 0°00'NW e 3.500,00 metros até o marco M-15; 69°00'SE e 12.200,00 metros até o marco M-16; 7°00'NW e 1.300,00 metros até o marco M-17; 68°00'SE e 2.550,00 metros até o marco M-18; vários rumos a distâncias margeando um riacho sem denominação com distância de 8.400,00 metros até o marco M-19; vários rumos e distâncias por uma caminho sem denominação com distância de 1.600,00 metros até o marco M-20; 2°30' SE e 4.400,00 metros até o marco M-21, 5°00'SW e 26.900,00 metros até o marco M-22, 55°00'SE e 21.700,00 metros até o marco M-1, ponto inicial da descrição perimétrica deste levantamento, perfazendo um total de 170.860,00 metros de perímetro total de área equivalente a 88.120,00 00 Ha.

XIX - PEDRO LAURENTINO - desmembrado dos municípios de São João do Piauí e Socorro do Piauí, com sede no povoado Terra Nova em São João do Piauí, com os seguintes limites:

- a) Norte - Com os municípios de Paes Landim e Simplício Mendes;
- b) Sul - Com o município de São João do Piauí;
- c) Leste - Com o município de Socorro do Piauí;
- d) Oeste - Com os municípios de Petrólio Portela e São João do Piauí

§ 1º - O Município tem a seguinte circunscrição Territorial;

Começa o perímetro do município de PEDRO LAURENTINO, no marco M-1, cravado no limite entre os municípios de Socorro do Piauí, segue-se deste com os seguintes rumos e distâncias: 36°00'NE, e 10.555,00 metros até o marco M-2; 57°00'NE e 16.615,00 metros até o marco M-3; 23°00' SE e 7.400,00 metros até o marco M-4; 33°30'NE e 12.200,00 metros até o marco M-5; 59°00'SE e 14.615, 00 metros até o marco M-6; 46°00'SW e 8.130,00 metros até o marco M-7; 39°00'SW e 6.730,00 metros até o marco M-8;

39°00'SW e 13.515,00 metros até o marco M-9; 68°00'SE e 13.300,00 metros até o marco M-10; vários rumos e distâncias margeando o riacho São Mário no seu sentido natural numa distância total de 9.100,00 metros até o marco M-11; 62°00'NW e 16.900,00 metros até o marco M-12; 66°00'NW e 18.500,00 metros até o marco M-13; 21°00'NW e 5.115,00 metros até o marco M-1; ponto inicial da descrição perimétrica deste levantamento, perfazendo um total de 150.635,00 metros de perímetro equivalente a 82.724,50 00Ha.

XX - SÃO FRANCISCO DE ASSIS DO PIAUI - desmembrado do município de Conceição do Canindé, com sede no povoado São Francisco em Conceição do Canindé, com os seguintes limites:

- a) Norte - Com os municípios de Conceição do Canindé e Jacobina do Piauí;
- b) Sul - Com os municípios de Lagôa do Barro, Queimada Nova e Paulistana;
- c) Leste - Com os municípios de Paulistana e Jacobina do Piauí;
- d) Oeste - Com o município de São João do Piauí.

§ 20 - O Município tem a seguinte circunscrição territorial:

Começa o perímetro do município de SÃO FRANCISCO DE ASSIS DO PIAUI, no marco M-1, situado no limite dos municípios de Queimada Nova e Lagôa do Barro, deste marco, segue-se o rumo 70°00'NW com distância de 19.800,00 metros, para encontrar no limite dos municípios de Lagôa do Barro e São João do Piauí, o marco M-2; daí, seguindo-se o rumo 15°00'NW com distância de 15.100,00 metros para encontrar o marco M-3; limitando-se ainda, com São João do Piauí, e seguindo o mesmo rumo, encontra-se na distância de 6.300,00 metros o marco M-4. deste marco, que também serve de limite entre os municípios de São João do Piauí e Conceição do Canindé, segue-se limitando com Conceição do Piauí de acordo com o rumo 66°00'NE com distância de 8.500,00 metros para encontrar à margem da estrada COC - 367, o marco M-5; deste marco, segue-se por vários rumos e distância margeando esta mesma estrada no sentido Lagôa Velha e na distância total de

39°00'SW e 13.515,00 metros até o marco M-9; 68°00'SE e 13.300,00 metros até o marco M-10; vários rumos e distâncias margeando o riacho São Mário no seu sentido natural numa distância total de 9.100,00 metros até o marco M-11; 62°00'NW e 16.900,00 metros até o marco M-12; 66°00'NW e 18.500,00 metros até o marco M-13; 21°00'NW e 5.115,00 metros até o marco M-1; ponto inicial da descrição perimétrica deste levantamento, perfazendo um total de 150.635,00 metros de perímetro equivalente a 82.724,50 00Ha.

XX - SÃO FRANCISCO DE ASSIS DO PIAUI - desmembrado do município de Conceição do Canindé, com sede no povoado São Francisco em Conceição do Canindé, com os seguintes limites:

- a) Norte - Com os municípios de Conceição do Canindé e Jacobina do Piauí;
- b) Sul - Com os municípios de Lagôa do Barro, Queimada Nova e Paulistana;
- c) Leste - Com os municípios de Paulistana e Jacobina do Piauí;
- d) Oeste - Com o município de São João do Piauí.

§ 20 - O Município tem a seguinte circunscrição territorial:

Começa o perímetro do município de SÃO FRANCISCO DE ASSIS DO PIAUI, no marco M-1, situado no limite dos municípios de Queimada Nova e Lagôa do Barro, deste marco, segue-se o rumo 70°00'NW com distância de 19.800,00 metros, para encontrar no limite dos municípios de Lagôa do Barro e São João do Piauí, o marco M-2; daí, seguindo-se o rumo 15°00'NW com distância de 15.100,00 metros para encontrar o marco M-3; limitando-se ainda, com São João do Piauí, e seguindo o mesmo rumo, encontra-se na distância de 6.300,00 metros o marco M-4. deste marco, que também serve de limite entre os municípios de São João do Piauí e Conceição do Canindé, segue-se limitando com Conceição do Piauí de acordo com o rumo 66°00'NE com distância de 8.500,00 metros para encontrar à margem da estrada COC - 367, o marco M-5; deste marco, segue-se por vários rumos e distância margeando esta mesma estrada no sentido Lagôa Velha e na distância total de

4.000,00 metros, encontra-se à esquerda do riacho sem denominação, o marco M-6; daí, segue-se por vários rumos e distâncias margeando este riacho e na confluência deste com o rio Canindé, numa distância total de 18.400,00 metros, encontra-se o marco M-7; deste marco, segue-se por uma estrada sem denominação por diversos rumos e distâncias, encontrando no limite dos municípios de Jacobina do Piauí e Conceição do Canindé, numa distância total de 2.600,00 metros o marco M-8; daí, segue-se limitando com o município de Jacobina do Piauí de acordo com o rumo $25^{\circ}00'SW$ e distância de 2.000,00 metros para encontrar na confluência do rio Canindé e o riacho do Corda, o marco M-9; deste marco, segue-se margeando este riacho no sentido contrário ao natural e por diversos rumos e distâncias chega-se ao marco M-9A; numa distância total de 11.460,00 metros, daí segue-se o rumo $69^{\circ}00'SE$ e distância de 3.600,00 metros para encontrar o marco M-10; seguindo-se o rumo $70^{\circ}00'SW$ com distância de 3.100,00 metros, encontra-se o marco M-11; de acordo com o rumo $30^{\circ}00'SW$ e distância de 3.300,00 metros, encontra-se o marco M-12; com distância de 8.600,00 metros e rumo de $38^{\circ}00'SW$, encontra-se o marco M-13; daí, para o marco M-14; segue-se o rumo $17^{\circ}00'SE$ com distância de 3.210,00 metros, seguindo-se o rumo $89^{\circ}00'SE$ com distância de 15.250,00 metros, encontra-se o marco M-15; deste marco que se localiza na margem esquerda do rio dos Pilões e no limite dos municípios de Jacobina do Piauí e Paulistana, segue-se por vários rumos e distâncias até encontrar numa distância total de 14.900,00 metros o marco M-16; ainda limitando-se com Paulistana, segue-se o rumo $56^{\circ}00'SW$ e distância de 6.000,00 metros, para encontrar no limite entre Paulistana e Queimada Nova, o marco M-16; daí, segue-se o rumo $56^{\circ}00'SW$ e distância de 6.200,00 metros, encontrando o marco M-1, fechando assim o polígono do ponto inicial do nosso levantamento perfazendo, assim, 152.420,00 metros de perímetro total de área equivalente a 89.716,00 00 ha.

XXI - SUSSUAPARA - desmembrado do município de Picos, situado na região Sudeste do Estado do Piauí, com sede no povoado do mesmo nome, com os seguintes limites:

- a) Norte - Com o município de São João do Piauí;
- b) Sul - Com os municípios de Picos e Geminiano;

4.000,00 metros, encontra-se à esquerda do riacho sem denominação, o marco M-6; daí, segue-se por vários rumos e distâncias margeando este riacho e na confluência deste com o rio Canindé, numa distância total de 18.400,00 metros, encontra-se o marco M-7; deste marco, segue-se por uma estrada sem denominação por diversos rumos e distâncias, encontrando no limite dos municípios de Jacobina do Piauí e Conceição do Canindé, numa distância total de 2.600,00 metros o marco M-8; daí, segue-se limitando com o município de Jacobina do Piauí de acordo com o rumo $25^{\circ}00'SW$ e distância de 2.000,00 metros para encontrar na confluência do rio Canindé e o riacho do Corda, o marco M-9; deste marco, segue-se margeando este riacho no sentido contrário ao natural e por diversos rumos e distâncias chega-se ao marco M-9A; numa distância total de 11.460,00 metros, daí segue-se o rumo $69^{\circ}00'SE$ e distância de 3.600,00 metros para encontrar o marco M-10; seguindo-se o rumo $70^{\circ}00'SW$ com distância de 3.100,00 metros, encontra-se o marco M-11; de acordo com o rumo $30^{\circ}00'SW$ e distância de 3.300,00 metros, encontra-se o marco M-12; com distância de 8.600,00 metros e rumo de $38^{\circ}00'SW$, encontra-se o marco M-13; daí, para o marco M-14; segue-se o rumo $17^{\circ}00'SE$ com distância de 3.210,00 metros, seguindo-se o rumo $89^{\circ}00'SE$ com distância de 15.250,00 metros, encontra-se o marco M-15; deste marco que se localiza na margem esquerda do rio dos Pilões e no limite dos municípios de Jacobina do Piauí e Paulistana, segue-se por vários rumos e distâncias até encontrar numa distância total de 14.900,00 metros o marco M-16; ainda limitando-se com Paulistana, segue-se o rumo $56^{\circ}00'SW$ e distância de 6.000,00 metros, para encontrar no limite entre Paulistana e Queimada Nova, o marco M-16; daí, segue-se o rumo $56^{\circ}00'SW$ e distância de 6.200,00 metros, encontrando o marco M-1, fechando assim o polígono do ponto inicial do nosso levantamento perfazendo, assim, 152.420,00 metros de perímetro total de área equivalente a 89.716,00 00 ha.

XXI - SUSSUAPARA - desmembrado do município de Picos, situado na região Sudeste do Estado do Piauí, com sede no povoado do mesmo nome, com os seguintes limites:

- a) Norte - Com o município de São João do Piauí;
- b) Sul - Com os municípios de Picos e Geminiano;

c) Leste - Com os municípios de Santo Antônio de Lisboa e Bocaina;

d) Oeste - Com os municípios de Santana do Piauí e Picos.

§ 21 - O Município tem a seguinte circunscrição territorial:

Começa o perímetro do município de SUSSUAPARA, no marco M-1, cravado na divisa com os municípios de Picos e Santana do Piauí, deste marco segue-se com os seguintes rumos e distâncias: 84°00' SE e 4.775,00 metros até o marco M-2; 7°30' NE e 2.180,00 metros até o marco M-3; 16°00' NW e 2.300,00 metros até o marco M-4; 39°15' NW e 1.500,00 metros até o marco M-5; 34°00' NW e 4.500,00 metros até o marco M-6; 2°30' NW e 1.000,00 metros até o marco M-7; 28°30' NE e 1.800,00 metros até o marco M-8; 46°30' SE e 1.240,00 metros até o marco M-9; 88°30' SE e 5.890,00 metros até o marco M-10; 1°30' SE e 6.650,00 metros até o marco M-11; 37°30' SE e 10.050,00 metros até o marco M-12; 37°30' SE e 6.600,00 metros até o marco M-13; 31°00' SE e 3.150,00 metros até o marco M-14; 85°00' SE e 9.075,00 metros até o marco M-15; 53°45' e 3.350,00 metros até o marco M-16; 0°00' N e 1.500,00 metros até o marco M-17; vários rumos e distâncias pela estrada com destino a Sussuapara numa distância total de 2.650,00 metros, até o marco M-18; vários rumos e distâncias pela estrada Santa Luzia/Picos no sentido de Picos, numa distância total de 2.150,00 metros até o marco M-19; 53°45' NW e 2.400,00 metros até o marco M-20; 0°00' N e 1.900,00 metros até o marco M-21; 0°00' W e 2.500,00 metros até o marco M-22; 9°30' NW e 3.350,00 metros até o marco M-1, fechando assim o polígono do ponto inicial do nosso levantamento perfazendo, assim, 80.510,00 metros de perímetro total de área equivalente a 19.280,00 00 ha.

XXII - TANQUE DO PIAUÍ - desmembrado dos municípios de Oeiras, Santa Rosa e Arraial, com sede no povoado do mesmo nome em Santa Rosa do Piauí, com os seguintes limites:

a) Norte - Com o município de Arraial;

b) Sul - Com os municípios de Santa Rosa e Oeiras;

- c) Leste - Com os municípios de Santo Antônio de Lisboa e Bocaina;
- d) Oeste - Com os municípios de Santana do Piauí e Picos.

§ 21 - O Município tem a seguinte circunscrição territorial:

Começa o perímetro do município de SUSSUAPARA, no marco M-1, cravado na divisa com os municípios de Picos e Santana do Piauí, deste marco segue-se com os seguintes rumos e distâncias: 84°00' SE e 4.775,00 metros até o marco M-2; 7°30' NE e 2.180,00 metros até o marco M-3; 16°00' NW e 2.300,00 metros até o marco M-4; 39°15' NW e 1.500,00 metros até o marco M-5; 34°00' NW e 4.500,00 metros até o marco M-6; 2°30' NW e 1.000,00 metros até o marco M-7; 28°30' NE e 1.800,00 metros até o marco M-8; 46°30' SE e 1.240,00 metros até o marco M-9; 88°30' SE e 5.890,00 metros até o marco M-10; 1°30' SE e 6.650,00 metros até o marco M-11; 37°30' SE e 10.050,00 metros até o marco M-12; 37°30' SE e 6.600,00 metros até o marco M-13; 31°00' SE e 3.150,00 metros até o marco M-14; 85°00' SE e 9.075,00 metros até o marco M-15; 53°45' e 3.350,00 metros até o marco M-16; 0°00' N e 1.500,00 metros até o marco M-17; vários rumos e distâncias pela estrada com destino a Sussuapara numa distância total de 2.650,00 metros, até o marco M-18; vários rumos e distâncias pela estrada Santa Luzia/Picos no sentido de Picos, numa distância total de 2.150,00 metros até o marco M-19; 53°45' NW e 2.400,00 metros até o marco M-20; 0°00' N e 1.900,00 metros até o marco M-21; 0°00' W e 2.500,00 metros até o marco M-22; 9°30' NW e 3.350,00 metros até o marco M-1, fechando assim o polígono do ponto inicial do nosso levantamento perfazendo, assim, 80.510,00 metros de perímetro total de área equivalente a 19.280,00 00 ha.

XXII - TANQUE DO PIAUÍ - desmembrado dos municípios de Oeiras, Santa Rosa e Arraial, com sede no povoado do mesmo nome em Santa Rosa do Piauí, com os seguintes limites:

- a) Norte - Com o município de Arraial;
- b) Sul - Com os municípios de Santa Rosa e Oeiras;

c) Leste - Com os municípios de Várzea Grande e Oeiras;

d) Oeste - Com os municípios de Arraial e Santa Rosa.

§ 22 - O Município tem a seguinte circunscrição territorial:

Começa o perímetro do município de TANQUE DO PIAUÍ, no marco M-1, cravado na divisa com os municípios de Várzea Grande e Arraial, deste marco, segue-se com os seguintes rumos e distâncias: 15°00' SE e 9.000,00 metros até o marco M-2; 65°00' SE e 8.900,00 metros até o marco M-3; 47°00' SE e 2.800,00 metros até o marco M-4; 89°00' SE e 4.600,00 metros até o marco M-5; 5°00' SE e 1.000,00 metros até o marco M-6; 72°00' SE e 7.200,00 metros até o marco M-7; vários rumos e distâncias margeando um riacho sem denominação no seu sentido natural até o marco M-8; numa distância total de 3.400,00 metros, vários rumos e distâncias por uma estrada sem denominação no sentido da localidade Malhada Grande, numa distância total de 2.900,00 metros até o marco M-9; vários rumos e distâncias por uma estrada sem denominação no sentido Oeiras, até o marco M-10; numa distância total de 8.100,00 metros, vários rumos e distâncias por um ramal de estrada sem denominação no sentido da PI-23 até o marco M-11; numa distância total de 2.200,00 metros; 82°00' SW e 2.000,00 metros até o marco M-12; 2°30' NE e 2.200,00 metros até o marco M-13; vários rumos e distâncias margeando a estrada PI-130, no sentido Tanque, numa distância total de 2.800,00 metros até o marco M-14; vários rumos e distâncias por um ramal da PI-130 no sentido Cachipé, numa distância total de 1.100,00 metros até o marco M-15; vários rumos e distâncias por um caminho sem denominação no sentido Santa Rosa, até o marco M-16; numa distância total de 3.950,00 metros; 80°00' NW e 15.600,00 metros até o marco M-17; 30°00' NW e 7.700,00 metros até o marco M-18; vários rumos e distâncias margeando o riacho Carro Velho numa distância total de 8.500,00 metros até o marco M-19; 0°00' N e 12.900,00 metros até o marco M-20; 75°00' NE e 5.600,00 metros até o marco M-1, fechando assim o polígono do ponto inicial do nosso levantamento perfazendo, assim, 112.450,00 metros de perímetro total de

c) Leste - Com os municípios de Várzea Grande e Oeiras;

d) Oeste - Com os municípios de Arraial e Santa Rosa.

§ 22 - O Município tem a seguinte circunscrição territorial:

Começa o perímetro do município de TANQUE DO PIAUI, no marco M-1, cravado na divisa com os municípios de Várzea Grande e Arraial, deste marco, segue-se com os seguintes rumos e distâncias: 15°00' SE e 9.000,00 metros até o marco M-2; 65°00' SE e 8.900,00 metros até o marco M-3; 47°00' SE e 2.800,00 metros até o marco M-4; 89°00' SE e 4.600,00 metros até o marco M-5; 5°00' SE e 1.000,00 metros até o marco M-6; 72°00' SE e 7.200,00 metros até o marco M-7; vários rumos e distâncias margeando um riacho sem denominação no seu sentido natural até o marco M-8; numa distância total de 3.400,00 metros, vários rumos e distâncias por uma estrada sem denominação no sentido da localidade Malhada Grande, numa distância total de 2.900,00 metros até o marco M-9; vários rumos e distâncias por uma estrada sem denominação no sentido Oeiras, até o marco M-10; numa distância total de 8.100,00 metros, vários rumos e distâncias por um ramal de estrada sem denominação no sentido da PI-23 até o marco M-11; numa distância total de 2.200,00 metros; 82°00' SW e 2.000,00 metros até o marco M-12; 2°30' NE e 2.200,00 metros até o marco M-13; vários rumos e distâncias margeando a estrada PI-130, no sentido Tanque, numa distância total de 2.800,00 metros até o marco M-14; vários rumos e distâncias por um ramal da PI-130 no sentido Cachipé, numa distância total de 1.100,00 metros até o marco M-15; vários rumos e distâncias por um caminho sem denominação no sentido Santa Rosa, até o marco M-16; numa distância total de 3.950,00 metros; 80°00' NW e 15.600,00 metros até o marco M-17; 30°00' NW e 7.700,00 metros até o marco M-18; vários rumos e distâncias margeando o riacho Carro Velho numa distância total de 8.500,00 metros até o marco M-19; 0°00' N e 12.900,00 metros até o marco M-20; 75°00' NE e 5.600,00 metros até o marco M-1, fechando assim o polígono do ponto inicial do nosso levantamento perfazendo, assim, 112.450,00 metros de perímetro total de

área equivalente a 40.700,00 00 ha.

XXIII - TAMBORIL DO PIAUÍ - desmembrado dos municípios de Canto do Burití e Brejo do Piauí com sede no povoado do mesmo nome em Canto do Burití, com os seguintes limites:

- a) Norte - Com o município de Canto do Burití;
- b) Sul - Com o município de Anísio de Abreu;
- c) Leste - Com o município de Canto do Burití;
- d) Oeste - Com o município de Brejo do Piauí.

§ 23 - O Município tem a seguinte circunscrição territorial:

Começa o perímetro do município de TAMBORIL DO PIAUÍ, no marco M-1, cravado no cruzamento da estrada Lagôa da Caatinga/Brejo com o riacho das Almas; segue-se deste com os seguintes azimutes e distâncias: vários azimutes e distâncias margeando esta mesma estrada no sentido Calambre até o marco M-2; numa distância total de 22.000,00 metros; 209°00' e 6.300,00 metros até o marco M-3; 254°00' e 10.800,00 metros até o marco M-4; 203°00' e 26.800,00 metros até o marco M-5; 270°00' e 17.500,00 metros até o marco M-6; 270°00' e 2.200,00 metros até o marco M-7; vários azimutes e distâncias margeando o riacho Cajazeiras no seu sentido natural até o marco M-8; numa distância total de 60.200,00 metros, vários rumos e distâncias margeando uma estrada sem denominação no sentido da localidade Macambira com distância total de 13.200,00 metros até o marco M-9; vários azimutes e distâncias margeando a estrada Lagôa da Caatinga/Calambre até o marco M-1, fechando assim o polígono do ponto inicial do nosso levantamento perfazendo, assim, 176.800,00 metros de perímetro total de área equivalente a 157.556,00 00 ha.

XXIV - VERA MENDES - desmembrado do município de Itainópolis, com sede no povoado do mesmo nome, com os seguintes limites:

- a) Norte - Com o município de Itainópolis;
- b) Sul - Com o município de Isaias Coelho;
- c) Leste - Com o município de Jaicós;

área equivalente a 40.700,00 00 ha.

XXIII - TAMBORIL DO PIAUÍ - desmembrado dos municípios de Canto do Burití e Brejo do Piauí com sede no povoado do mesmo nome em Canto do Burití, com os seguintes limites:

- a) Norte - Com o município de Canto do Burití;
- b) Sul - Com o município de Anísio de Abreu;
- c) Leste - Com o município de Canto do Burití;
- d) Oeste - Com o município de Brejo do Piauí.

§ 23 - O Município tem a seguinte circunscrição territorial:

Começa o perímetro do município de TAMBORIL DO PIAUÍ, no marco M-1, cravado no cruzamento da estrada Lagôa da Caatinga/Brejo com o riacho das Almas; segue-se deste com os seguintes azimutes e distâncias: vários azimutes e distâncias margeando esta mesma estrada no sentido Calembre até o marco M-2; numa distância total de 22.000,00 metros; 209°00' e 6.300,00 metros até o marco M-3; 254°00' e 10.800,00 metros até o marco M-4; 203°00' e 26.800,00 metros até o marco M-5; 270°00' e 17.500,00 metros até o marco M-6; 270°00' e 2.200,00 metros até o marco M-7; vários azimutes e distâncias margeando o riacho Cajazeiras no seu sentido natural até o marco M-8; numa distância total de 60.200,00 metros, vários rumos e distâncias margeando uma estrada sem denominação no sentido da localidade Macambira com distância total de 13.200,00 metros até o marco M-9; vários azimutes e distâncias margeando a estrada Lagôa da Caatinga/Calembre até o marco M-1, fechando assim o polígono do ponto inicial do nosso levantamento perfazendo, assim, 176.800,00 metros de perímetro total de área equivalente a 157.556,00 00 ha.

XXIV - VERA MENDES - desmembrado do município de Itainópolis, com sede no povoado do mesmo nome, com os seguintes limites:

- a) Norte - Com o município de Itainópolis;
- b) Sul - Com o município de Isaias Coêlho;
- c) Leste - Com o município de Jaicós;

d) Oeste - Com o município de Isaias Coêlho.

§ 24 - O Município tem a seguinte circunscrição territorial:

Começa o perímetro do município de VERA MENDES, no marco M-1, cravado no limite dos municípios de Isaias Coêlho e Jaicós, segue-se deste com os seguintes rumos e distâncias: 67°00' NW e 20.750,00 metros, até o marco M-2; 12°30' NE e 7.700,00 metros até o marco M-3; 72°00' NE e 10.000,00 metros, até o marco M-4; vários rumos e distâncias margeando um riacho sem denominação no seu sentido natural até o marco M-5; na confluência deste com o riacho do Gambá, numa distância total de 5.400,00 metros, vários rumos e distâncias margeando o riacho Gambá no seu sentido natural até o marco M-6; no cruzamento deste com a estrada Itainópolis/Aroeira, numa distância total de 4.900,00 metros; 79°00' SE e 7.100,00 metros, até o marco M-7; vários rumos e distâncias pela linha perimétrica da data Jenipapo Sítio do Meio, até o marco M-8; numa distância total de 5.300,0 metros 17°00' SW, e 1.100,00 metros, até o marco M-10; 49°00' SE e 9.220,00 metros, até o marco M-11; 24°00' SW e 7.500,00 metros até o marco M-1, fechando assim o polígono do ponto inicial do nosso levantamento perfazendo assim 80.080,00 metros de perímetro total de área equivalente a 32.890,00 00 ha.

XXV - VILA NOVA DO PIAUÍ - desmembrado do município de Padre Marcos, com sede no povoado do mesmo nome, com os seguintes limites:

- a) Norte - Com os municípios de Alagoinha do Piauí e São Julião;
- b) Sul - Com o município de Padre Marcos;
- c) Leste - Com o município de São Julião;
- d) Oeste - Com o município de Jaicós.

§ 25 - O Município tem a seguinte circunscrição territorial:

Começa o perímetro do município de VILA NOVA DO PIAUÍ, no marco M-1, no limite de São Julião/Padre Marcos,

d) Oeste - Com o município de Isaias Coêlho.

§ 24 - O Município tem a seguinte circunscrição territorial:

Começa o perímetro do município de VERA MENDES, no marco M-1, cravado no limite dos municípios de Isaias Coêlho e Jaicós, segue-se deste com os seguintes rumos e distâncias: 67°00' NW e 20.750,00 metros, até o marco M-2; 12°30' NE e 7.700,00 metros até o marco M-3; 72°00' NE e 10.000,00 metros, até o marco M-4; vários rumos e distâncias margeando um riacho sem denominação no seu sentido natural até o marco M-5; na confluência deste com o riacho do Gambá, numa distância total de 5.400,00 metros, vários rumos e distâncias margeando o riacho Gambá no seu sentido natural até o marco M-6; no cruzamento deste com a estrada Itainópolis/Aroeira, numa distância total de 4.900,00 metros; 79°00' SE e 7.100,00 metros, até o marco M-7; vários rumos e distâncias pela linha perimétrica da data Jenipapo Sítio do Meio, até o marco M-8; numa distância total de 5.300,0 metros 17°00' SW, e 1.100,00 metros, até o marco M-10; 49°00' SE e 9.220,00 metros, até o marco M-11; 24°00' SW e 7.500,00 metros até o marco M-1, fechando assim o polígono do ponto inicial do nosso levantamento perfazendo assim 80.080,00 metros de perímetro total de área equivalente a 32.890,00 00 ha.

XXV - VILA NOVA DO PIAUÍ - desmembrado do município de Padre Marcos, com sede no povoado do mesmo nome, com os seguintes limites:

- a) Norte - Com os municípios de Alagoinha do Piauí e São Julião;
- b) Sul - Com o município de Padre Marcos;
- c) Leste - Com o município de São Julião;
- d) Oeste - Com o município de Jaicós.

§ 25 - O Município tem a seguinte circunscrição territorial:

Começa o perímetro do município de VILA NOVA DO PIAUÍ, no marco M-1, no limite de São Julião/Padre Marcos,

segue limitando com Padre Marcos pelo pique da Data São João com rumo 70°00' SW medindo 6.580,00 metros até o marco M-2; rumo 63°00' NW medindo 6.780,00 metros até o marco M-3; desse marco o limite passa a ser com o município de Jaicós, com rumo 2° NW, medindo 3.310,00 metros até o marco M-5; rumo 9° NW medindo 7.680,00 metros, daí, passa a limitar-se com o município de Alagoinha do Piauí, com rumo 25°00' NE medindo 5.550,00 metros até o marco M-6; desse marco o limite passa a ser com o município de São Julião com rumo 57° SE, medindo 10.900,00 metros, até o marco M-7; rumo 8° SE, medindo 10.400,00 metros até o marco M-1, fechando assim o polígono do ponto inicial do nosso levantamento perfazendo 52.200,00 metros de perímetro total de área equivalente a 17.727, 19 72 ha.

XXVI - WALL FERRAZ - desmembrado do município de Santa Cruz do Piauí, com sede no município de Ilha Estadual, com os seguintes limites:

- a) Norte - Com o município de Santa Cruz do Piauí;
- b) Sul - Com o município de Santo Inácio do Piauí;
- c) Leste - Com o município de Santa Cruz do Piauí;
- d) Oeste - Com o município de Oeiras.

§ 26 - O Município tem a seguinte circunscrição Territorial:

Começa o perímetro do município de WALL FERRAZ, no marco 0; (zero), que está localizado nas proximidades da localidade Portela, nos limites dos municípios de Oeiras e Santa Cruz do Piauí, e segue com rumo 78°00'SE (SUDESTE) e distância de 8.800,00 metros e encontra o marco M-1; que está localizado na estrada carroçável que liga Canto do Junco a Canaã, nas proximidades da localidade Cazuguí, daí, parte com rumo 51°00'SE (SUDESTE) e distância de 8.100,00 metros até encontrar o marco M-2; que está localizado na estrada carroçável que liga Santa Cruz do Piauí e Santo Inácio do Piauí, na localidade Canto do Umbuarana, daí, segue com diversos rumos e uma distância de 7.350,00 metros de estrada carroçável que liga Santa Cruz do Piauí a Itainópolis até encontrar o marco M-3; que está localizado

segue limitando com Padre Marcos pelo pique da Data São João com rumo 70°00' SW medindo 6.580,00 metros até o marco M-2; rumo 63°00' NW medindo 6.780,00 metros até o marco M-3; desse marco o limite passa a ser com o município de Jaicós, com rumo 2° NW, medindo 3.310,00 metros até o marco M-5; rumo 9° NW medindo 7.680,00 metros, daí, passa a limitar-se com o município de Alagoinha do Piauí, com rumo 25°00' NE medindo 5.550,00 metros até o marco M-6; desse marco o limite passa a ser com o município de São Julião com rumo 57° SE, medindo 10.900,00 metros, até o marco M-7; rumo 8° SE, medindo 10.400,00 metros até o marco M-1, fechando assim o polígono do ponto inicial do nosso levantamento perfazendo 52.200,00 metros de perímetro total de área equivalente a 17.727, 19 72 ha.

XXVI - WALL FERRAZ - desmembrado do município de Santa Cruz do Piauí, com sede no município de Ilha Estadual, com os seguintes limites:

- a) Norte - Com o município de Santa Cruz do Piauí;
- b) Sul - Com o município de Santo Inácio do Piauí;
- c) Leste - Com o município de Santa Cruz do Piauí;
- d) Oeste - Com o município de Oeiras.

§ 26 - O Município tem a seguinte circunscrição Territorial:

Começa o perímetro do município de WALL FERRAZ, no marco 0; (zero), que está localizado nas proximidades da localidade Portela, nos limites dos municípios de Oeiras e Santa Cruz do Piauí, e segue com rumo 78°00' SE (SUDESTE) e distância de 8.800,00 metros e encontra o marco M-1; que está localizado na estrada carroçável que liga Canto do Junco a Canaã, nas proximidades da localidade Cazuguí, daí, parte com rumo 51°00' SE (SUDESTE) e distância de 8.100,00 metros até encontrar o marco M-2; que está localizado na estrada carroçável que liga Santa Cruz do Piauí e Santo Inácio do Piauí, na localidade Canto do Umbuarana, daí, segue com diversos rumos e uma distância de 7.350,00 metros de estrada carroçável que liga Santa Cruz do Piauí a Itainópolis até encontrar o marco M-3; que está localizado

na bifurcação desta estrada com a estrada do Cumbre, daí, segue com vários rumos e uma distância de 3.000,00 metros, até encontrar o marco M-4; que está localizado na bifurcação da estrada Cigana/Cristóvão, daí, segue com vários rumos e distância de 7.000,00 metros até encontrar o marco M-5; marco este encravado nas divisas dos municípios de Santa Cruz do Piauí, e Santo Inácio do Piauí, daí, segue com rumo de 39°00 'NW (NOROESTE) e distância de 10.000,00 metros até encontrar o marco M-6; encravado na localidade Jenipapeiro, daí, segue com rumo 67°00'SW (SUDESTE) e distância de 9.500,00 metros até encontrar o marco M-7; que está localizado nos limites de Santo Inácio do Piauí e Oeiras, daí, segue com rumo de 31°00'NW (NOROESTE) e distância de 9.500,00 metros até encontrar o marco M-8; deste segue, com rumo 69°00'NE (NORDESTE) e distância 7.000,00 metros encontrando o marco M-9; deste parte com rumo de 23°00'NE (NORDESTE) e distância de 5.500,00 metros até encontrar o marco 0; fechando assim o polígono do ponto inicial do nosso levantamento perfazendo, assim, 75.750,00 metros de perímetro total de área equivalente a 26.989,00 00 ha.

Art.22 - Os Municípios abaixo relacionados, criados pelo art. 35, Inciso I e II do Ato das Disposições Constitucionais Transitórias da Constituição Estadual, e atendidas as disposições do Art. 29, § 1º da Lei Complementar Nº 06, de 01 de outubro de 1991, terão os seguintes topônimos:

I - CAJUEIRO DA PRAIA - desmembrado do Município de Luis Correia, com sede no povoado Cajueiro com os seguintes limites:

- a) Norte - Com o Oceano Atlântico;
- b) Sul - Com o Município de Luis Correia;
- c) Leste - Com o Estado do Ceará;
- d) Oeste - Com o Município de Luis Correia.

§ 1º - O Município tem a seguinte circunscrição territorial:

Começa o perímetro do Município de CAJUEIRO DA

na bifurcação desta estrada com a estrada do Cumbre, daí, segue com vários rumos e uma distância de 3.000,00 metros, até encontrar o marco M-4; que está localizado na bifurcação da estrada Cigana/Cristóvão, daí, segue com vários rumos e distância de 7.000,00 metros até encontrar o marco M-5; marco este encravado nas divisas dos municípios de Santa Cruz do Piauí, e Santo Inácio do Piauí, daí, segue com rumo de 39°00 'NW (NOROESTE) e distância de 10.000,00 metros até encontrar o marco M-6; encravado na localidade Jenipapeiro, daí, segue com rumo 67°00'SW (SUDESTE) e distância de 9.500,00 metros até encontrar o marco M-7; que está localizado nos limites de Santo Inácio do Piauí e Oeiras, daí, segue com rumo de 31°00'NW (NOROESTE) e distância de 9.500,00 metros até encontrar o marco M-8; deste segue, com rumo 69°00'NE (NORDESTE) e distância 7.000,00 metros encontrando o marco M-9; deste parte com rumo de 23°00'NE (NORDESTE) e distância de 5.500,00 metros até encontrar o marco 0; fechando assim o polígono do ponto inicial do nosso levantamento perfazendo, assim, 75.750,00 metros de perímetro total de área equivalente a 26.989,00 00 ha.

Art.22 - Os Municípios abaixo relacionados, criados pelo art. 35, Inciso I e II do Ato das Disposições Constitucionais Transitórias da Constituição Estadual, e atendidas as disposições do Art. 29, § 1º da Lei Complementar Nº 06, de 01 de outubro de 1991, terão os seguintes topônimos:

I - CAJUEIRO DA PRAIA - desmembrado do Município de Luis Correia, com sede no povoado Cajueiro com os seguintes limites:

- a) Norte - Com o Oceano Atlântico;
- b) Sul - Com o Município de Luis Correia;
- c) Leste - Com o Estado do Ceará;
- d) Oeste - Com o Município de Luis Correia.

§ 1º - O Município tem a seguinte circunscrição territorial:

Começa o perímetro do Município de CAJUEIRO DA

PRAIA, no marco M-1; situado na foz do rio Camurupim, ou seja, na confluência deste com água do Oceano Atlântico, desse marco, segue-se pela orla marítima, por vários rumos e distâncias, atravessando a sede do município (Barra Grande), a Lagoa da Santana e na distância total de 12.700 metros, encontra-se na foz do rio Campina, ou seja, na confluência deste com o Oceano Atlântico, o marco M-2; deste marco, segue-se margeando terras continentais pertencentes ao delta formado pelos rios Campina, Camelo e Timonha, de acordo com vários rumos e distâncias chega-se ao marco M-3; próximo ao lugar Califórnia, o que dá uma distância de 16.600 metros, deste marco, que também serve de limite entre as datas Groa Grande do Piranjá, São João da Praia e São Domingos, segue-se por este limite através de vários rumos e distâncias para encontrar à margem direita do rio Camelo, o marco M-4; numa distância total de 8.100 metros, deste marco, que também se encontra no cruzamento do rio Camelo com a PI-210, segue-se margeando esta estrada no sentido Luis Correia, através de vários rumos e distâncias para encontrar à margem direita do rio Camurupim, o marco M-5; numa distância total de 17.300 metros, deste marco, segue-se margeando este rio através de vários rumos e distâncias para encontrar a 20.780 metros, o marco M-1; fechando o polígono do ponto inicial do nosso levantamento perfazendo, assim, 75.480 metros de perímetro total de área equivalente a 25.290 00 00 Ha.

II - CURRALINHOS - desmembrado dos municípios de Monsenhor Gil, Teresina e Palmeirais, com sede no povoado do mesmo nome em Monsenhor Gil, com os seguintes limites:

- a) Norte - Com os municípios de Teresina e Palmeirais;
- b) Sul - Com os municípios de São Pedro do Piauí e Miguel Leão;
- c) Leste - Com o município de Monsenhor Gil;
- d) Oeste - Com o município de Palmeirais

PRAIA, no marco M-1; situado na foz do rio Camurupim, ou seja, na confluência deste com água do Oceano Atlântico, desse marco, segue-se pela orla marítima, por vários rumos e distâncias, atravessando a sede do município (Barra Grande), a Lagoa da Santana e na distância total de 12.700 metros, encontra-se na foz do rio Campina, ou seja, na confluência deste com o Oceano Atlântico, o marco M-2; deste marco, segue-se margeando terras continentais pertencentes ao delta formado pelos rios Campina, Camelo e Timonha, de acordo com vários rumos e distâncias chega-se ao marco M-3; próximo ao lugar Califórnia, o que dá uma distância de 16.600 metros, deste marco, que também serve de limite entre as datas Groa Grande do Piranjá, São João da Praia e São Domingos, segue-se por este limite através de vários rumos e distâncias para encontrar à margem direita do rio Camelo, o marco M-4; numa distância total de 8.100 metros, deste marco, que também se encontra no cruzamento do rio Camelo com a PI-210, segue-se margeando esta estrada no sentido Luis Correia, através de vários rumos e distâncias para encontrar à margem direita do rio Camurupim, o marco M-5; numa distância total de 17.300 metros, deste marco, segue-se margeando este rio através de vários rumos e distâncias para encontrar a 20.780 metros, o marco M-1; fechando o polígono do ponto inicial do nosso levantamento perfazendo, assim, 75.480 metros de perímetro total de área equivalente a 25.290 00 00 Ha.

II - CURRALINHOS - desmembrado dos municípios de Monsenhor Gil, Teresina e Palmeirais, com sede no povoado do mesmo nome em Monsenhor Gil, com os seguintes limites:

- a) Norte - Com os municípios de Teresina e Palmeirais;
- b) Sul - Com os municípios de São Pedro do Piauí e Miguel Leão;
- c) Leste - Com o município de Monsenhor Gil;
- d) Oeste - Com o município de Palmeirais

§ 29 - O Município tem a seguinte circunscrição Territorial:

Começa o perímetro do município de CURRALINHO, no marco M-1, no limite dos municípios de Teresina e Palmeirais. Daí, segue limitando com Palmeirais com rumo 88° NE, medindo 6.300 metros até o M-2, rumo 31° NE, medindo 5.300 metros até o M-3. Desse marco, segue limitando com o município de Teresina com rumo 37° NE medindo 4.200 metros até o marco M-4, rumo 76° SE, medindo 7.000 metros até o marco M-5. Daí, segue pela estrada que vai para Baixão Grande, por vários rumos e distância de 3.300 metros até o marco M-6, rumo 72° NE, medindo 3.300 metros até o marco M-7, rumo 88° SE, medindo 9.750 metros até o marco M-8. Desse marco, o limite passa a ser o município de Monsenhor Gil com rumo 08° SW, medindo 9.500 metros até o marco M-9, rumo 68° SE, medindo 3.000 metros até o marco M-10, rumo 4° SE, medindo 4.100 metros até o marco M-11. Daí, o limite passa a ser com o município de Miguel Leão com rumo 78° SW, medindo 9.200 metros até o marco M-12. Daí, o limite passa a ser com o município de São Pedro do Piauí com rumo 78° SW, medindo 5.360 metros até o marco M-13, rumo 88° SW, medindo 8.000 metros até o marco M-14. Desse marco, o limite passa a ser com o município de Palmeirais com rumo 68° SW, medindo 5.000 metros até o marco M-15. Desse marco, segue pela estrada para Prata por vários rumos e distância de 8.600 metros até o marco M-1. Ponto de partida deste levantamento, perfazendo, assim, 91.910 metros de perímetro de área 36.630 00 00Ha.

III - VETADO.

§ 39 - VETADO.

IV - NAZÁRIA - desmembrado do município de Teresina, com sede no povoado do mesmo nome, com os seguintes limites:

- a) Norte - Com o município de Teresina
- b) Sul - Com os municípios de Palmeirais e Teresina
- c) Leste - Com o município de Teresina
- d) Oeste - Com o Estado do Maranhão.

§ 49 - O Município tem a seguinte circunscrição territorial:

§ 2º - O Município tem a seguinte circunscrição Territorial:

Começa o perímetro do município de CURRALINHO, no marco M-1, no limite dos municípios de Teresina e Palmeirais. Daí, segue limitando com Palmeirais com rumo 88° NE, medindo 6.300 metros até o M-2, rumo 31° NE, medindo 5.300 metros até o M-3. Desse marco, segue limitando com o município de Teresina com rumo 37° NE medindo 4.200 metros até o marco M-4, rumo 76° SE, medindo 7.000 metros até o marco M-5. Daí, segue pela estrada que vai para Baixão Grande, por vários rumos e distância de 3.300 metros até o marco M-6, rumo 72° NE, medindo 3.300 metros até o marco M-7, rumo 88° SE, medindo 9.750 metros até o marco M-8. Desse marco, o limite passa a ser o município de Monsenhor Gil com rumo 08° SW, medindo 9.500 metros até o marco M-9, rumo 68° SE, medindo 3.000 metros até o marco M-10, rumo 4° SE, medindo 4.100 metros até o marco M-11. Daí, o limite passa a ser com o município de Miguel Leão com rumo 78° SW, medindo 9.200 metros até o marco M-12. Daí, o limite passa a ser com o município de São Pedro do Piauí com rumo 78° SW, medindo 5.360 metros até o marco M-13, rumo 88° SW, medindo 8.000 metros até o marco M-14. Desse marco, o limite passa a ser com o município de Palmeirais com rumo 68° SW, medindo 5.000 metros até o marco M-15. Desse marco, segue pela estrada para Prata por vários rumos e distância de 8.600 metros até o marco M-1. Ponto de partida deste levantamento, perfazendo, assim, 91.910 metros de perímetro de área 36.630 00 00Ha.

III - VETADO.

§ 3º - VETADO.

IV - NAZÁRIA - desmembrado do município de Teresina, com sede no povoado do mesmo nome, com os seguintes limites:

- a) Norte - Com o município de Teresina
- b) Sul - Com os municípios de Palmeirais e Teresina
- c) Leste - Com o município de Teresina
- d) Oeste - Com o Estado do Maranhão.

§ 4º - O Município tem a seguinte circunscrição territorial:

Começa o perímetro do município de NAZÁRIA, no marco M-1, próximo ao Rio Parnaíba e o Riacho Coroatá, na divisa de Palmeirais e o Estado do Maranhão, seguindo daí acompanhando o rio Parnaíba, rumo norte por diversos rumos e distância de 35.000 metros até o marco M-2, desse marco segue limitando com o município de Teresina, pelo caminho Sumaré/Lagôa Sêca por vários rumos e distância de 6.000 metros até o marco M-3, próximo à licalidade Mutum, daí segue ainda no limite de Teresina com rumo 8°00'SW, medindo 13.200,00 metros até o marco M-4, encontrando as estradas TER-130 e TER-280, próximo à localidade Santana. Segue pela TER-130, sentido sul por vários rumos e distância de 5.000 metros atravessando o Riacho do Mocambo até o marco M-5, próximo à localidade Pilões, onde encontra a TER-265 e seguindo-a no sentido leste por vários rumos e distância de 4.500 metros até o marco M-6, encontrando a TER-384, próximo à localidade Lagoa do Cruz e seguindo a TER-384, sentido sul por vários rumos e distância de 3.000 metros até o marco M-7, encontrando a TER-287 e seguindo-a por vários rumos e distância de 1.800 metros até o marco M-8. Daí segue com rumo 81°00'SW, medindo 11.500 metroa té o marco M-9, próximo ao Cocal e encontrando o Riacho Coroatá e o limite com o município de Palmeirais. Seguindo pelo limite de Palmeirais pelo Riacho Coroatá por vários rumos e distância de 4.400 metros atéo marco M-1, no Rio Parnaíba, ponto inicial deste levantamento, perfazendo assim 84.900 metros de perímetro total de área equivalente a 17.100,00 00Ha.

V - PORTO ALEGRE DO PIAUÍ - desmembrado dos municípios de Antônio Almeida, Guadalupe e Marcos Parente, com sede no povoado Porto Alegre, em Antônio Almeida, com os seguintes limites:

- a) Norte - Com o Estado do Maranhão e o Município de Guadalupe;
- b) Sul - Com os municípios de Antônio Almeida, Landri Sales e Marcos Parente;
- c) Leste - Com o município de Marcos Parente;
- d) Oeste - Com o Estado do Maranhão.

§ 52 - O Município tem a seguinte circunscrição territorial:

Começa o perímetro do município de NAZÁRIA, no marco M-1, próximo ao Rio Parnaíba e o Riacho Coroatá, na divisa de Palmeirais e o Estado do Maranhão, seguindo daí acompanhando o rio Parnaíba, rumo norte por diversos rumos e distância de 35.000 metros até o marco M-2, desse marco segue limitando com o município de Teresina, pelo caminho Sumaré/Lagôa Sêca por vários rumos e distância de 6.000 metros até o marco M-3, próximo à licalidade Mutum, daí segue ainda no limite de Teresina com rumo 8°00'SW, medindo 13.200,00 metros até o marco M-4, encontrando as estradas TER-130 e TER-280, próximo à localidade Santana. Segue pela TER-130, sentido sul por vários rumos e distância de 5.000 metros atravessando o Riacho do Mocambo até o marco M-5, próximo à localidade Pilões, onde encontra a TER-265 e seguindo-a no sentido leste por vários rumos e distância de 4.500 metros até o marco M-6, encontrando a TER-384, próximo à localidade Lagoa do Cruz e seguindo a TER-384, sentido sul por vários rumos e distância de 3.000 metros até o marco M-7, encontrando a TER-287 e seguindo-a por vários rumos e distância de 1.800 metros até o marco M-8. Daí segue com rumo 81°00'SW, medindo 11.500 metroa té o marco M-9, próximo ao Cocal e encontrando o Riacho Coroatá e o limite com o município de Palmeirais. Seguindo pelo limite de Palmeirais pelo Riacho Coroatá por vários rumos e distância de 4.400 metros atéo marco M-1, no Rio Parnaíba, ponto inicial deste levantamento, perfazendo assim 84.900 metros de perímetro total de área equivalente a 17.100,00 00Ha.

V - PORTO ALEGRE DO PIAUÍ - desmembrado dos municípios de Antônio Almeida, Guadalupe e Marcos Parente, com sede no povoado Porto Alegre, em Antônio Almeida, com os seguintes limites:

- a) Norte - Com o Estado do Maranhão e o Município de Guadalupe;
- b) Sul - Com os municípios de Antônio Almeida, Landri Sales e Marcos Parente;
- c) Leste - Com o município de Marcos Parente;
- d) Oeste - Com o Estado do Maranhão.

§ 52 - O Município tem a seguinte circunscrição territorial:

Começa o perímetro do município de PORTO ALEGRE DO PIAUÍ, no marco M-1; situado na margem esquerda da estrada para Guadalupe, Marcos Parente, deste marco, segue-se o rumo 42°00' NW para encontrar a margem direita do riacho da Cana Braba, próximo à estrada Antônio Almeida/Valverde, o marco M-2; deste marco, segue-se margeando este riacho por vários rumos e distâncias no sentido natural e na distância total de 14.200 metros, encontra-se na confluência deste, com o rio Parnaíba, o marco M-3; deste marco, segue-se margeando o rio Parnaíba por vários rumos e distâncias no sentido natural, encontrando o marco M-4, a 79.000 metros, deste marco, segue-se por um caminho sem denominação por vários rumos e distâncias no sentido Passagem das Almas e na distância total de 1.600 metros, encontra-se na junção de outras duas estradas, o marco M-5, deste marco, segue-se por vários rumos e distâncias pela estrada que dá acesso a Guadalupe e na distância total de 1.800 metros, encontra-se na margem desta última o marco M-6, daí, segue-se por esta estrada por vários rumos e distâncias no sentido do povoado Santa Rosa e numa distância total de 18.300 metros, encontra-se o marco M-7, deste marco, segue-se o rumo 6°00' SE e na distância de 2.400 metros, encontra-se o marco M-8, daí, segue-se o rumo 79°00' SW e na distância de 6.250 metros, na margem da estrada para Tabuleirão, encontra-se o marco M-10, daí, segue-se o rumo 1°00' SW e distância de 5.500 metros até o marco M-11, deste marco, que se localiza no cruzamento do riacho dos Patos com a estrada Morcego/Tabuleirão, segue-se por vários rumos e distâncias margeando esta estrada no sentido Morcego, encontra-se numa distância total de 17.400 metros, o marco M-1, fechando o polígono do ponto inicial do nosso levantamento perfazendo, assim, 174.050 metros de perímetro de área equivalente a 110.220 00 00 ha.

VI - RIBEIRA DO PIAUÍ - desmembrado dos Municípios de São João do Piauí, Socorro do Piauí e Canto do Buriti, com sede no povoado Espírito Santos em São João do Piauí, com os seguintes limites:

- a) Norte - Com os municípios de São José do Peixe e Flores do Piauí;

Começa o perímetro do município de PORTO ALEGRE DO PIAUÍ, no marco M-1; situado na margem esquerda da estrada para Guadalupe, Marcos Parente, deste marco, segue-se o rumo 42°00' NW para encontrar a margem direita do riacho da Cana Braba, próximo à estrada Antônio Almeida/Valverde, o marco M-2; deste marco, segue-se margeando este riacho por vários rumos e distâncias no sentido natural e na distância total de 14.200 metros, encontra-se na confluência deste, com o rio Parnaíba, o marco M-3; deste marco, segue-se margeando o rio Parnaíba por vários rumos e distâncias no sentido natural, encontrando o marco M-4, a 79.000 metros, deste marco, segue-se por um caminho sem denominação por vários rumos e distâncias no sentido Passagem das Almas e na distância total de 1.600 metros, encontra-se na junção de outras duas estradas, o marco M-5, deste marco, segue-se por vários rumos e distâncias pela estrada que dá acesso a Guadalupe e na distância total de 1.800 metros, encontra-se na margem desta última o marco M-6, daí, segue-se por esta estrada por vários rumos e distâncias no sentido do povoado Santa Rosa e numa distância total de 18.300 metros, encontra-se o marco M-7, deste marco, segue-se o rumo 6°00' SE e na distância de 2.400 metros, encontra-se o marco M-8, daí, segue-se o rumo 79°00' SW e na distância de 6.250 metros, na margem da estrada para Tabuleirão, encontra-se o marco M-10, daí, segue-se o rumo 1°00' SW e distância de 5.500 metros até o marco M-11, deste marco, que se localiza no cruzamento do riacho dos Patos com a estrada Morcego/Tabuleirão, segue-se por vários rumos e distâncias margeando esta estrada no sentido Morcego, encontra-se numa distância total de 17.400 metros, o marco M-1, fechando o polígono do ponto inicial do nosso levantamento perfazendo, assim, 174.050 metros de perímetro de área equivalente a 110.220 00 00 ha.

VI - RIBEIRA DO PIAUÍ - desmembrado dos Municípios de São João do Piauí, Socorro do Piauí e Canto do Buriti, com sede no povoado Espírito Santos em São João do Piauí, com os seguintes limites:

- a) Norte - Com os municípios de São José do Peixe e Flores do Piauí;

- b) Sul - Com os municípios de São João do Piauí e Canto do Buriti;
- c) Leste - Com os municípios de São José do Peixe e São João do Piauí;
- d) Oeste - Com o município de Canto do Buriti.

§ 6º - O município tem a seguinte circunscrição territorial:

LIMITANDO COM SÃO JOÃO DO PIAUÍ

Com o perímetro do município de RIBEIRA DO PIAUÍ, no marco M-1, situado na divisa dos municípios de Socorro e São João do Piauí, deste marco, segue-se o rumo 2°00' SE com distância de 14.350 metros, para encontrar à margem do riacho do Peixe, o marco M-2, daí, segue-se por vários rumos e distâncias margeando este mesmo riacho no sentido contrário ao natural, na distância de 4.500 metros, encontra-se no cruzamento deste com a estrada PI-141, o marco M-3, seguindo-se por esta estrada através de vários rumos e distâncias no sentido de Canto do Buriti, encontra-se no cruzamento desta com o riacho sem denominação o marco M-4, numa distância total de 7.950 metros, deste marco, segue-se por este riacho através de vários rumos e distâncias no sentido contrário ao natural e na distância total de 11.900 metros, encontra-se o marco M-5, seguindo-se a partir deste o azimute 270°00' e distância de 3.500 metros encontra-se na margem direita do riacho Nova Olinda, o marco M-6.

LIMITANDO COM CANTO DO BURITI

Começa no marco M-6, que também está situado na divisa entre os municípios de São João do Piauí e Canto do Buriti; seguindo-se margeando o riacho Nova Olinda por vários rumos e distância, no sentido natural, encontra-se no cruzamento deste com a estrada PI-141 numa distância total de 12.500 metros, o marco M-7, seguindo-se este mesmo riacho, mas agora com a denominação do riacho Brejo da Salina, através de vários rumos e de várias distâncias, encontra-se próximo a localidade Salina, o marco M-8, numa distância total de 8.450 metros seguindo-se a partir deste, o rumo 47°00' NW, na distância de 21.700 metros, encontra-se o marco M-9, daí, segue-se o rumo 11°00' NE e na distância

- b) Sul - Com os municípios de São João do Piauí e Canto do Buriti;
- c) Leste - Com os municípios de São José do Peixe e São João do Piauí;
- d) Oeste - Com o município de Canto do Buriti.

§ 6º - O município tem a seguinte circunscrição territorial:

LIMITANDO COM SÃO JOÃO DO PIAUÍ

Com o perímetro do município de RIBEIRA DO PIAUÍ, no marco M-1, situado na divisa dos municípios de Socorro e São João do Piauí, deste marco, segue-se o rumo $2^{\circ}00'$ SE com distância de 14.350 metros, para encontrar à margem do riacho do Peixe, o marco M-2, daí, segue-se por vários rumos e distâncias margeando este mesmo riacho no sentido contrário ao natural, na distância de 4.500 metros, encontra-se no cruzamento deste com a estrada PI-141, o marco M-3, seguindo-se por esta estrada através de vários rumos e distâncias no sentido de Canto do Buriti, encontra-se no cruzamento desta com o riacho sem denominação o marco M-4, numa distância total de 7.950 metros, deste marco, segue-se por este riacho através de vários rumos e distâncias no sentido contrário ao natural e na distância total de 11.900 metros, encontra-se o marco M-5, seguindo-se a partir deste o azimute $270^{\circ}00'$ e distância de 3.500 metros encontra-se na margem direita do riacho Nova Olinda, o marco M-6.

LIMITANDO COM CANTO DO BURITI

Começa no marco M-6, que também está situado na divisa entre os municípios de São João do Piauí e Canto do Buriti; seguindo-se margeando o riacho Nova Olinda por vários rumos e distância, no sentido natural, encontra-se no cruzamento deste com a estrada PI-141 numa distância total de 12.500 metros, o marco M-7, seguindo-se este mesmo riacho, mas agora com a denominação do riacho Brejo da Salina, através de vários rumos e de várias distâncias, encontra-se próximo a localidade Salina, o marco M-8, numa distância total de 8.450 metros seguindo-se a partir deste, o rumo $47^{\circ}00'$ NW, na distância de 21.700 metros, encontra-se o marco M-9, daí, segue-se o rumo $11^{\circ}00'$ NE e na distância

de 12.150 metros, encontra-se o marco M-10, para encontrar o marco M-11, segue-se a partir deste último o rumo 5°00' NW com distância de 8.000 metros, a partir deste, segue-se o rumo 41°00' SW com distância de 11.800 metros para encontrar o marco M-12.

LIMITANDO COM FLORES DO PIAUÍ

Começa no marco M-12, que fica na divisa dos municípios de Canto do Buriti e Flores do Piauí, deste marco, segue-se o rumo 38°00' NE e na distância de 9.500 metros, encontra-se o marco M-13, daí, para o marco M-14, segue-se o rumo 81°00' SE com distância de 3.700 metros, deste marco, segue-se o rumo 16°00' NE com distância de 5.000 metros para encontrar o marco M-15.

LIMITANDO COM SÃO JOSÉ DO PEIXE

Começa no marco M-15, situado na divisa dos municípios de Flores do Piauí e São José do Peixe, seguindo-se a partir deste, o rumo 84°00' NE, encontra-se na distância de 10.600 metros, o marco M-16, daí, para o marco M-17, seguindo-se o rumo 17°00' SW com distância de 10.800 metros, deste marco, segue-se o rumo 5°00' SE com distância de 4.200 metros para encontrar o marco M-17A.

LIMITANDO COM SOCORRO DO PIAUÍ

Começa o marco M-17A, que fica situado no limite dos municípios de São José do Peixe e Socorro do Piauí, daí, segue-se o rumo 5°00' SE com distância de 11.780 metros, para encontrar o marco M-18, seguindo-se o rumo 17°00' SE e distância de 5.500 metros, encontra-se o marco M-19, daí, para o marco M-20, segue-se o azimuth 90°00' e distância de 1.200 metros, deste marco, segue-se margeando um riacho sem denominação por vários rumos e distâncias no sentido contrário ao natural e na distância total de 4.500 metros, encontra-se na estrada SOP-010, o marco M-21, daí para o M-22, segue-se margeando esta estrada por vários rumos e distância no sentido Oeste, na distância total de 2.600 metros, encontra-se o marco M-22, deste marco, segue-se o rumo 14°00' SE e distância de 7.300 metros, para encontrar o marco M-23, seguindo-se a partir deste o rumo 17°00' SE, na distância de 13.890 metros, encontra-se o marco M-24, para fechar o polígono segue-se o rumo 80°00' NE e distância de

de 12.150 metros, encontra-se o marco M-10, para encontrar o marco M-11, segue-se a partir deste último o rumo 5°00' NW com distância de 8.000 metros, a partir deste, segue-se o rumo 41°00' SW com distância de 11.800 metros para encontrar o marco M-12.

LIMITANDO COM FLORES DO PIAUÍ

Começa no marco M-12, que fica na divisa dos municípios de Canto do Buriti e Flores do Piauí, deste marco, segue-se o rumo 38°00' NE e na distância de 9.500 metros, encontra-se o marco M-13, daí, para o marco M-14, segue-se o rumo 81°00' SE com distância de 3.700 metros, deste marco, segue-se o rumo 16°00' NE com distância de 5.000 metros para encontrar o marco M-15.

LIMITANDO COM SÃO JOSÉ DO PEIXE

Começa no marco M-15, situado na divisa dos municípios de Flores do Piauí e São José do Peixe, seguindo-se a partir deste, o rumo 84°00' NE, encontra-se na distância de 10.600 metros, o marco M-16, daí, para o marco M-17, seguindo-se o rumo 17°00' SW com distância de 10.800 metros, deste marco, segue-se o rumo 5°00' SE com distância de 4.200 metros para encontrar o marco M-17A.

LIMITANDO COM SOCORRO DO PIAUÍ

Começa o marco M-17A, que fica situado no limite dos municípios de São José do Peixe e Socorro do Piauí, daí, segue-se o rumo 5°00' SE com distância de 11.780 metros, para encontrar o marco M-18, seguindo-se o rumo 17°00' SE e distância de 5.500 metros, encontra-se o marco M-19, daí, para o marco M-20, segue-se o azimuth 90°00' e distância de 1.200 metros, deste marco, segue-se margeando um riacho sem denominação por vários rumos e distâncias no sentido contrário ao natural e na distância total de 4.500 metros, encontra-se na estrada SOP-010, o marco M-21, daí para o M-22, segue-se margeando esta estrada por vários rumos e distância no sentido Oeste, na distância total de 2.600 metros, encontra-se o marco M-22, deste marco, segue-se o rumo 14°00' SE e distância de 7.300 metros, para encontrar o marco M-23, seguindo-se a partir deste o rumo 17°00' SE, na distância de 13.890 metros, encontra-se o marco M-24, para fechar o polígono segue-se o rumo 80°00' NE e distância de

6.500 metros, encontrando assim o marco M-1, ponto inicial do nosso levantamento perfazendo, assim, 213.870 metros de perímetro total de área equivalente a 104.407.06 02 ha.

VII - SANTO ANTÔNIO DOS MILAGRES, desmembrado do município de São Gonçalo do Piauí, com sede no povoado Canto, com os seguintes limites:

- a) Norte - Com o município de São Gonçalo do Piauí;
- b) Sul - Com os municípios de Angical e Regeneração;
- c) Leste - Com o município de São Gonçalo do Piauí;
- d) Oeste - Com o município de Angical.

§ 7º - O Município tem a seguinte circunscrição territorial:

Começa o perímetro de SANTO ANTÔNIO DOS MILAGRES, no marco M-1, cravado na margem direita da BR-343 no sentido São Pedro do Piauí, a 3.000 metros da localidade Malhada Alta, segue-se deste com os seguintes rumos e distâncias: 41°00'NE e 4.050 metros até o marco M-2, 86°00'SE e 8.100 metros até o marco M-3, vários rumos e distâncias margeando a estrada São Gonçalo do Piauí/Lagôa do Côco, até o marco M-4, numa distância total de 2.500 metros, 1°00'SW e 9.300 metros até o marco M-5, vários rumos e distância pela estrada Canto/São Gonçalo no sentido desta última até o marco M-6, numa distância total de 7.700 metros, 86°00'NW e 11.900 metros, até o marco M-7, vários rumos e distâncias margeando a BR-343 no sentido São Pedro do Piauí, até o marco M-1, numa distância total de 12.850 metros, fechando assim, o perímetro da área acima citada e o nosso levantamento, perfazendo 56.850 metros de perímetro total de área equivalente a 13.660 00 00Ha.

VIII - SÃO GONÇALO DO GURGUEIA - desmembrado dos municípios de Barreiras do Piauí e Gilbués, com sede no povoado do mesmo nome em Barreiras do Piauí, com os seguintes limites:

6.500 metros, encontrando assim o marco M-1, ponto inicial do nosso levantamento perfazendo, assim, 213.870 metros de perímetro total de área equivalente a 104.407.06 02 ha.

VII - SANTO ANTÔNIO DOS MILAGRES, desmembrado do município de São Gonçalo do Piauí, com sede no povoado Canto, com os seguintes limites:

- a) Norte - Com o município de São Gonçalo do Piauí;
- b) Sul - Com os municípios de Angical e Regeneração;
- c) Leste - Com o município de São Gonçalo do Piauí;
- d) Oeste - Com o município de Angical.

§ 7º - O Município tem a seguinte circunscrição territorial:

Começa o perímetro de SANTO ANTÔNIO DOS MILAGRES, no marco M-1, cravado na margem direita da BR-343 no sentido São Pedro do Piauí, a 3.000 metros da localidade Malhada Alta, segue-se deste com os seguintes rumos e distâncias: 41°00'NE e 4.050 metros até o marco M-2, 86°00'SE e 8.100 metros até o marco M-3, vários rumos e distâncias margeando a estrada São Gonçalo do Piauí/Lagôa do Côco, até o marco M-4, numa distância total de 2.500 metros, 1°00'SW e 9.300 metros até o marco M-5, vários rumos e distância pela estrada Canto/São Gonçalo no sentido desta última até o marco M-6, numa distância total de 7.700 metros, 86°00'NW e 11.900 metros, até o marco M-7, vários rumos e distâncias margeando a BR-343 no sentido São Pedro do Piauí, até o marco M-1, numa distância total de 12.850 metros, fechando assim, o perímetro da área acima citada e o nosso levantamento, perfazendo 56.850 metros de perímetro total de área equivalente a 13.660 00 00Ha.

VIII - SÃO GONÇALO DO GURGUEIA - desmembrado dos municípios de Barreiras do Piauí e Gilbués, com sede no povoado do mesmo nome em Barreiras do Piauí, com os seguintes limites:

- a) Norte - Com os municípios de Barreiras do Piauí e Gilbués;
- b) Sul - Com o município de Corrente e o Estado da Bahia;
- c) Leste - Com os municípios de Corrente e de Parnaguá;
- d) Oeste - Com o município de Barreiras do Piauí e o Estado da Bahia.

§ 89 - O Município tem a seguinte circunscrição territorial:

Começa o perímetro do município de SÃO GONÇALO DO GURGUÉIA, no marco M-1, na divisa dos municípios de Parnaguá e Corrente, segue limitando com Corrente seguindo a Serra da Lagoinha por diversos rumos e distâncias de 48.800 metros até o marco M-2, encontrando a Serra das Mangabeiras e o Estado da Bahia, segue limitando com a Bahia pela Serra das Mangabeiras por diversos rumos e distância de 3.400 metros até o M-3, daí o limite passa a ser com Barreiras do Piauí, através da Serra Vermelha, seguindo por diversos rumos e distância de 14.500 metros até o M-4, encontrando o rio Urucuí Vermelho e seguindo-o por diversos rumos e distância de 20.000 metros até o M-5, rumo 72° NE, medindo 19.100 metros até o M-6, encontrando o rio Urucuzal e o limite com Gilbués, se limitando com Gilbués com rumo 89° NE, medindo 10.500 metros até o M-7, encontrando o rio Gurguéia e seguindo-o por diversos rumos e distância de 8.300 metros até o M-8, rumo 89° SE, medindo 13.000 metros até o M-9, rumo 68° SE, medindo 10.500 metros até o marco M-10 encontrando o limite com Parnaguá e seguindo com rumo 30° SW, medindo 22.500 metros até o M-1, fechando o polígono do ponto inicial do nosso levantamento perfazendo, assim, 170.600 metros de perímetro total de área equivalente a 77.040.00 00 ha.

IX - SÃO LUIS DO PIAUÍ, desmembrado do município de São João da Canabrava, com sede no povoado do mesmo nome, com os seguintes limites:

- a) Norte - Com o município de Pimenteiras;
- b) Sul - Com o município de Bocaina;

- a) Norte - Com os municípios de Barreiras do Piauí e Gilbués;
- b) Sul - Com o município de Corrente e o Estado da Bahia;
- c) Leste - Com os municípios de Corrente e de Parnaguá;
- d) Oeste - Com o município de Barreiras do Piauí e o Estado da Bahia.

§ 89 - O Município tem a seguinte circunscrição territorial:

Começa o perímetro do município de SÃO GONÇALO DO GURGUÉIA, no marco M-1, na divisa dos municípios de Parnaguá e Corrente, segue limitando com Corrente seguindo a Serra da Lagoinha por diversos rumos e distâncias de 48.800 metros até o marco M-2, encontrando a Serra das Mangabeiras e o Estado da Bahia, segue limitando com a Bahia pela Serra das Mangabeiras por diversos rumos e distância de 3.400 metros até o M-3, daí o limite passa a ser com Barreiras do Piauí, através da Serra Vermelha, seguindo por diversos rumos e distância de 14.500 metros até o M-4, encontrando o rio Urucuí Vermelho e seguindo-o por diversos rumos e distância de 20.000 metros até o M-5, rumo 72° NE, medindo 19.100 metros até o M-6, encontrando o rio Urucuzal e o limite com Gilbués, se limitando com Gilbués com rumo 89° NE, medindo 10.500 metros até o M-7, encontrando o rio Gurguéia e seguindo-o por diversos rumos e distância de 8.300 metros até o M-8, rumo 89° SE, medindo 13.000 metros até o M-9, rumo 68° SE, medindo 10.500 metros até o marco M-10 encontrando o limite com Parnaguá e seguindo com rumo 30° SW, medindo 22.500 metros até o M-1, fechando o polígono do ponto inicial do nosso levantamento perfazendo, assim, 170.600 metros de perímetro total de área equivalente a 77.040.00 00 ha.

IX - SÃO LUIS DO PIAUÍ, desmembrado do município de São João da Canabrava, com sede no povoado do mesmo nome, com os seguintes limites:

- a) Norte - Com o município de Pimenteiras;
- b) Sul - Com o município de Bocaina;

c) Leste - Com o município de Santo Antônio de Lisboa;

d) Oeste - Com o município de São João da Canabrava.

§ 99 - O Município tem a seguinte circunscrição territorial:

Começa o perímetro do município de SÃO LUIS DO PIAUÍ, no marco M-1, no limite com os municípios de Bocaina e São João da Canabrava, segue limitando com São João da Canabrava com rumo de 6°42'59" NE, medindo 5.215,79 metros, até o marco M-2, rumo 41°28'21" NE, medindo 2.068,67 metros, até o marco M-3, rumo 73°50'34" NE, medindo 1.114 metros até o marco M-4, rumo 83°39'35" SE medindo 1.086,65 metros até o marco M-5, rumo 32°58'10" NW, medindo 441,02 metros até o marco M-6, rumo 13°05'31" NW, medindo 441,47 metros até o marco M-7, rumo 3°24'46" NE, medindo 2.183,87 metros até o marco M-8, rumo 46°46'47" NW, medindo 810,06 metros até o marco M-9, rumo 19°58'59" NW, medindo 936,38 metros até o marco M-10, rumo 44°04'51" NW, medindo 1.322,46 metros até o marco M-11, rumo 66°22'14" NW, medindo 698,57 metros até o marco M-12, rumo 29°55'53" NE, medindo 698,57 metros até o marco M-13, rumo 29°55'53" NE, medindo 761,58 metros até o marco M-14, rumo 35°17'36" NE, medindo 1.090,41 metros até o marco M-15, rumo 39°33'25" NE, medindo 7.380,12 metros até o marco M-16, desse marco o limite passa a ser com o município de Pimenteiras. Daí com rumo 88°59'46" NE, medindo 8.421,34 metros até o marco M-17, desse marco o limite passa a ser com o município de Santo Antônio de Lisboa, com rumo 14°44'37" SW, medindo 3.929,38 metros até o marco M-18, rumo 26°11'32" SE, medindo 4.123,40 metros até o marco M-19, rumo 47°12'48" SW, medindo 2.929,61 metros até o marco M-20, rumo 13°31'54" SW, medindo 2.478,81 metros até o marco M-21, rumo 22°41'38" SE, medindo 596,15 metros até o marco M-22, rumo 0° S, medindo 740 metros, até o marco M-23, rumo 26°43'56" SW, medindo 3.067 metros até o marco M-24, desse marco o limite passa a ser com o município de Bocaina com rumo de 70°02'37" SW, medindo 12.862,36 metros até o marco M-25, daí com rumo 71°33'54" NW, medindo 664,08 metros até o marco M-1, ponto inicial deste levantamento, fechando assim o polígono com uma área de 20.745,05 00 ha e perímetro de 65.364,07 metros.

c) Leste - Com o município de Santo Antônio de Lisboa;

d) Oeste - Com o município de São João da Canabrava.

§ 9º - O Município tem a seguinte circunscrição territorial:

Começa o perímetro do município de SÃO LUIS DO PIAUÍ, no marco M-1, no limite com os municípios de Bocaina e São João da Canabrava, segue limitando com São João da Canabrava com rumo de 6°42'59" NE, medindo 5.215,79 metros, até o marco M-2, rumo 41°28'21" NE, medindo 2.068,67 metros, até o marco M-3, rumo 73°50'34" NE, medindo 1.114 metros até o marco M-4, rumo 83°39'35" SE medindo 1.086,65 metros até o marco M-5, rumo 32°58'10" NW, medindo 441,02 metros até o marco M-6, rumo 13°05'31" NW, medindo 441,47 metros até o marco M-7, rumo 3°24'46" NE, medindo 2.183,87 metros até o marco M-8, rumo 46°46'47" NW, medindo 810,06 metros até o marco M-9, rumo 19°58'59" NW, medindo 936,38 metros até o marco M-10, rumo 44°04'51" NW, medindo 1.322,46 metros até o marco M-11, rumo 66°22'14" NW, medindo 698,57 metros até o marco M-12, rumo 29°55'53" NE, medindo 698,57 metros até o marco M-13, rumo 29°55'53" NE, medindo 761,58 metros até o marco M-14, rumo 35°17'36" NE, medindo 1.090,41 metros até o marco M-15, rumo 39°33'25" NE, medindo 7.380,12 metros até o marco M-16, desse marco o limite passa a ser com o município de Pimenteiras. Daí com rumo 88°59'46" NE, medindo 8.421,34 metros até o marco M-17, desse marco o limite passa a ser com o município de Santo Antônio de Lisboa, com rumo 14°44'37" SW, medindo 3.929,38 metros até o marco M-18, rumo 26°11'32" SE, medindo 4.123,40 metros até o marco M-19, rumo 47°12'48" SW, medindo 2.929,61 metros até o marco M-20, rumo 13°31'54" SW, medindo 2.478,81 metros até o marco M-21, rumo 22°41'38" SE, medindo 596,15 metros até o marco M-22, rumo 0° S, medindo 740 metros, até o marco M-23, rumo 26°43'56" SW, medindo 3.067 metros até o marco M-24, desse marco o limite passa a ser com o município de Bocaina com rumo de 70°02'37" SW, medindo 12.862,36 metros até o marco M-25, daí com rumo 71°33'54" NW, medindo 664,08 metros até o marco M-1, ponto inicial deste levantamento, fechando assim o polígono com uma área de 20.745,05 00 ha e perímetro de 65.364,07 metros.

X - SÃO MIGUEL DA BAIXA GRANDE - desmembrado do Município de São Félix do Piauí-Pi, com sede no povoado do mesmo, com os seguintes limites:

- a) Norte - Com os municípios de Beneditinos e Prata do Piauí;
- b) Sul - Com os municípios de Elesbão Veloso e São Félix do Piauí;
- c) Leste - Com o município de São Félix do Piauí;
- d) Oeste - Com o município de Elesbão Veloso.

§ 10 - O Município tem a seguinte circunscrição territorial:

Começa o perímetro do município de SÃO MIGUEL DA BAIXA GRANDE, no marco M-1, cravado no limite entre os municípios de Beneditinos e Prata do Piauí, segue-se deste, com os seguintes rumos e distâncias: 14°30'SE e 3.250 metros até o marco M-2, 62°00'SE e 2.700 metros até o marco M-3, 0°30'SW e 4.400 metros até o marco M-4, 68°30'SE e 6.350 metros até o marco M-5, vários rumos e distâncias margeando a estrada SFP-382 até o marco M-6, numa distância total de 900 metros, vários rumos e distâncias margeando a estrada SFP-378, no sentido Canto das Cabacas, até o marco M-7, numa distância total de 7.100 metros, vários rumos e distâncias margeando o riacho das Cabacas no sentido da estrada Taboquinha/Baixa Grande até o marco M-8, situado neste cruzamento, numa distância total de 9.900 metros, 39°00'NW e 3.900 metros até o marco M-9, vários rumos e distâncias pela estrada SFP-030, no sentido contrário a Baixa Grande, até o marco M-10, numa distância total de 650 metros, vários rumos e distâncias margeando um riacho sem denominação, no sentido do riacho Danta, até o marco M-11, numa distância total de 6.100 metros, 7°30'SW e 3.100 metros, até o marco M-12, situado no cruzamento da estrada SFP-394 e o riacho Danta, vários rumos e distâncias margeando este mesmo riacho no sentido contrário natural numa distância total de 10.000 metros, até o marco M-13, 61°00'NW e 1.950 metros, até o marco M-14, 72°00'NW e 4.850 metros, até o marco M-15, 79°00'SW e 9.400 metros, até o marco M-16, 24°99'NE e 8.600 metros até o marco M-17, 81°00'NE e 6.250 metros, até o marco M-18, 5°30'NE e 12.100 metros até o marco M-19,

X - SÃO MIGUEL DA BAIXA GRANDE - desmembrado do Município de São Félix do Piauí-Pi, com sede no povoado do mesmo, com os seguintes limites:

- a) Norte - Com os municípios de Beneditinos e Prata do Piauí;
- b) Sul - Com os municípios de Elesbão Veloso e São Félix do Piauí;
- c) Leste - Com o município de São Félix do Piauí;
- d) Oeste - Com o município de Elesbão Veloso.

§ 10 - O Município tem a seguinte circunscrição territorial:

Começa o perímetro do município de SÃO MIGUEL DA BAIXA GRANDE, no marco M-1, cravado no limite entre os municípios de Beneditinos e Prata do Piauí, segue-se deste, com os seguintes rumos e distâncias: 14°30'SE e 3.250 metros até o marco M-2, 62°00'SE e 2.700 metros até o marco M-3, 0°30'SW e 4.400 metros até o marco M-4, 68°30'SE e 6.350 metros até o marco M-5, vários rumos e distâncias margeando a estrada SFP-382 até o marco M-6, numa distância total de 900 metros, vários rumos e distâncias margeando a estrada SFP-378, no sentido Canto das Cabacas, até o marco M-7, numa distância total de 7.100 metros, vários rumos e distâncias margeando o riacho das Cabacas no sentido da estrada Taboquinha/Baixa Grande até o marco M-8, situado neste cruzamento, numa distância total de 9.900 metros, 39°00'NW e 3.900 metros até o marco M-9, vários rumos e distâncias pela estrada SFP-030, no sentido contrário a Baixa Grande, até o marco M-10, numa distância total de 650 metros, vários rumos e distâncias margeando um riacho sem denominação, no sentido do riacho Danta, até o marco M-11, numa distância total de 6.100 metros, 7°30'SW e 3.100 metros, até o marco M-12, situado no cruzamento da estrada SFP-394 e o riacho Danta, vários rumos e distâncias margeando este mesmo riacho no sentido contrário natural numa distância total de 10.000 metros, até o marco M-13, 61°00'NW e 1.950 metros, até o marco M-14, 72°00'NW e 4.850 metros, até o marco M-15, 79°00'SW e 9.400 metros, até o marco M-16, 24°99'NE e 8.600 metros até o marco M-17, 81°00'NE e 6.250 metros, até o marco M-18, 5°30'NE e 12.100 metros até o marco M-19,

98°30'SE e 3.250 metros até o marco M-20, 64°00'NE e 5.050 metros, até o marco M-1, ponto inicial deste levantamento, fechando, assim, o polígono com uma área de 27.840,00 00Ha. e perímetro de 109.900 metros.

Art. 3º - A instalação dos Municípios constantes desta Lei ocorrerá com a posse dos Prefeitos, Vice-Prefeitos e Vereadores, eleitos mediante pleito direto e simultâneo realizado em todo o país, salvo legislação federal em contrário.

§ 1º - Até a instalação, os territórios dos novos municípios continuarão a ser administrados pelos municípios de origem.

§ 2º - Instalados os novos municípios, os Prefeitos remeterão às Câmaras Municipais, sem prejuízo de iguais providências para o exercício seguinte:

I - até o segundo dia útil do primeiro período legislativo, a proposta da lei de diretrizes orçamentárias;

II - quinze dias após a sanção da lei de diretrizes, a proposta orçamentária do exercício.

§ 3º - Instalados os novos municípios, passam a integrar o seu quadro de pessoal os servidores municipais estáveis, residentes na área emancipada, salvo se optarem pela continuidade do vínculo funcional com o município de origem.

§ 4º - Até que tenha legislação própria, vigorará nos novos municípios a legislação do município de origem.

§ 5º - Os bens públicos municipais, situados no território desmembrado, são incorporados à propriedade do novo município, na data de sua instalação.

Art. 4º - Os municípios de que trata esta Lei não poderão gastar com pessoal, durante cinco anos após sua instalação, mais de cinquenta por cento de suas receitas orçamentárias, sendo-lhes vedado, ainda, no mesmo período:

98°30'SE e 3.250 metros até o marco M-20, 64°00'NE e 5.050 metros, até o marco M-1, ponto inicial deste levantamento, fechando, assim, o polígono com uma área de 27.840,00 00Ha. e perímetro de 109.900 metros.

Art. 3º - A instalação dos Municípios constantes desta Lei ocorrerá com a posse dos Prefeitos, Vice-Prefeitos e Vereadores, eleitos mediante pleito direto e simultâneo realizado em todo o país, salvo legislação federal em contrário.

§ 1º - Até a instalação, os territórios dos novos municípios continuarão a ser administrados pelos municípios de origem.

§ 2º - Instalados os novos municípios, os Prefeitos remeterão às Câmaras Municipais, sem prejuízo de iguais providências para o exercício seguinte:

I - até o segundo dia útil do primeiro período legislativo, a proposta da lei de diretrizes orçamentárias;

II - quinze dias após a sanção da lei de diretrizes, a proposta orçamentária do exercício.

§ 3º - Instalados os novos municípios, passam a integrar o seu quadro de pessoal os servidores municipais estáveis, residentes na área emancipada, salvo se optarem pela continuidade do vínculo funcional com o município de origem.

§ 4º - Até que tenha legislação própria, vigorará nos novos municípios a legislação do município de origem.

§ 5º - Os bens públicos municipais, situados no território desmembrado, são incorporados à propriedade do novo município, na data de sua instalação.

Art. 4º - Os municípios de que trata esta Lei não poderão gastar com pessoal, durante cinco anos após sua instalação, mais de cinquenta por cento de suas receitas orçamentárias, sendo-lhes vedado, ainda, no mesmo período:

I - criar mais de três secretarias ou órgãos a elas equiparados;

II - gastar mais de quatro por cento de sua receita com a remuneração dos vereadores.

Art. 5º - A Câmara Municipal, no prazo de seis meses após a instalação do novo município, votará a Lei Orçamentária respectiva, em dois turnos, com o interstício mínimo de dez dias, e aprovada por dois terços de seus membros, que a promulgarão.

Art. 6º - Revogadas as disposições em contrário, esta Lei entrará em vigor na data de sua publicação.

PALÁCIO PIRAJÁ, em Teresina (PI), 14 de dezembro de 1995.

Francisco de Assis de Moraes Silva
GOVERNADOR DO ESTADO

Waldemar
SECRETARIA DE GOVERNO

I - criar mais de três secretarias ou órgãos a elas equiparados;

II - gastar mais de quatro por cento de sua receita com a remuneração dos vereadores.

Art. 5º - A Câmara Municipal, no prazo de seis meses após a instalação do novo município, votará a Lei Orçamentária respectiva, em dois turnos, com o interstício mínimo de dez dias, e aprovada por dois terços de seus membros, que a promulgarão.

Art. 6º - Revogadas as disposições em contrário, esta Lei entrará em vigor na data de sua publicação.

PALÁCIO PIRAJÁ, em Teresina (PI), 14 de dezembro de 1995.

Francisco de Assis de Moraes Lima
GOVERNADOR DO ESTADO

Albino
SECRETARIA DE GOVERNO