




LEI N.º 4924 DE 26 DE MAIO DE 1997

Dá nova redação ao § 22 do art. 19 da Lei 4.810, de 14 de dezembro de 1995.



O Governador do Estado do Piauí


FAÇO saber que o Poder Legislativo decreta e eu sanciono a seguinte Lei:

Art. 19 - O § 22 do art. 19 da Lei 4.810, de 14 de dezembro de 1995, passa a ter a seguinte redação:

"Art. 19 -

§ 22 - O município tem a seguinte circunscrição territorial:


Começa o perímetro do Município de Tanque do Piauí, no marco M-1, cravado na divisa com os municípios de Várzea Grande e Arraial, deste marco segue-se com os seguintes rumos e distâncias: 15°00'SE e 9.000,00m até o marco M-2; 65°00'SE e 8.900,00m até o marco M-3; 47°00'SE e 2.800,00m até o marco M-4; 89°00'SE e 4.600,00m até o marco M-5; 5°00'SE e 1.000,00m até o marco M-6; 72°00'SE e 7.200,00m até o marco M-7; vários rumos e distâncias margeando um riacho sem denominação no seu sentido natural; até o marco M-8; numa distância total de 3.400,00m; vários rumos e distâncias por uma estrada sem denominação no sentido da localidade Malhada Grande, numa distância total de 2.900,00m até o marco M-9; vários rumos e distâncias por uma estrada sem denominação no sentido Oeiras, até o marco M-10; numa distância total de 650,00m; vários rumos e distâncias pela mesma estrada o mesmo sentido até o marco M-11; numa distância total de 2.000,00m, vários rumos e distâncias pela mesma





LEI N.º 4924 DE 26 DE MAIO DE 1997

Dá nova redação ao § 22 do art. 19 da Lei 4.810, de 14 de dezembro de 1995.



O Governador do Estado do Piauí

FAÇO saber que o Poder Legislativo decreta e eu sanciono a seguinte Lei:

Art. 19 - O § 22 do art. 19 da Lei 4.810, de 14 de dezembro de 1995, passa a ter a seguinte redação:

"Art. 19 -

§ 22 - O município tem a seguinte circunscrição territorial:


Começa o perímetro do Município de Tanque do Piauí, no marco M-1, cravado na divisa com os municípios de Várzea Grande e Arraial, deste marco segue-se com os seguintes rumos e distâncias: 15°00'SE e 9.000,00m até o marco M-2; 65°00'SE e 8.900,00m até o marco M-3; 47°00'SE e 2.800,00m até o marco M-4; 89°00'SE e 4.600,00m até o marco M-5; 5°00'SE e 1.000,00m até o marco M-6; 72°00'SE e 7.200,00m até o marco M-7; vários rumos e distâncias margeando um riacho sem denominação no seu sentido natural; até o marco M-8; numa distância total de 3.400,00m; vários rumos e distâncias por uma estrada sem denominação no sentido da localidade Malhada Grande, numa distância total de 2.900,00m até o marco M-9; vários rumos e distâncias por uma estrada sem denominação no sentido Oeiras, até o marco M-10; numa distância total de 650,00m; vários rumos e distâncias pela mesma estrada o mesmo sentido até o marco M-11; numa distância total de 2.000,00m, vários rumos e distâncias pela mesma

estrada e mesmo sentido até o marco M-12; numa distância total de 2.500,00m; vários rumos e distâncias pela mesma estrada e mesmo sentido até o marco M-13; numa distância total de 5.400,00m vários rumos e distâncias por um canal de estrada sem denominação no sentido da PI-23 até o marco M-14; numa distância total de 2.200,00m; 82°00' NW e 2.000,00 metros, até o marco M-15; 2°30'NE e 2.200,00m até o marco M-16; vários rumos e distâncias margeando a estrada PI-130 no sentido Tanque, numa distância de 2.800,00m até o marco M-17; vários rumos e distâncias por um ramal da PI-130 no sentido Cachipé, numa distância total de 1.100,00m até o marco M-18; vários rumos e distâncias por um caminho sem denominação no sentido Santa Rosa até o marco M-19; numa distância total de 3.950,00m; 80°00'NW e 15.600,00 metros até o marco M-20; 50°00'NW e 7.700,00m; até o marco M-21; vários rumos e distâncias margeando o riacho Carro Velho numa distância total de 8.500,00m até o marco M-22; 0°00'N e 12.900,00m até o marco M-23; 75°00'NE e 5.600,00m até o marco M-1, ponto inicial deste levantamento.

Art. 2º - Revogadas as disposições em contrário, esta Lei entrará em vigor na data de sua publicação.

PALÁCIO DE KARNAK, em Teresina(PI), 26 de maio
de 1997.


GOVERNADOR DO ESTADO



SECRETÁRIO DE GOVERNO

estrada e mesmo sentido até o marco M-12; numa distância total de 2.500,00m; vários rumos e distâncias pela mesma estrada e mesmo sentido até o marco M-13; numa distância total de 5.400,00m vários rumos e distâncias por um canal de estrada sem denominação no sentido da PI-23 até o marco M-14; numa distância total de 2.200,00m; 82°00' NW e 2.000,00 metros, até o marco M-15; 2°30'NE e 2.200,00m até o marco M-16; vários rumos e distâncias margeando a estrada PI-130 no sentido Tanque, numa distância de 2.800,00m até o marco M-17; vários rumos e distâncias por um ramal da PI-130 no sentido Cachipé, numa distância total de 1.100,00m até o marco M-18; vários rumos e distâncias por um caminho sem denominação no sentido Santa Rosa até o marco M-19; numa distância total de 3.950,00m; 80°00'NW e 15.600,00 metros até o marco M-20; 50°00'NW e 7.700,00m; até o marco M-21; vários rumos e distâncias margeando o riacho Carro Velho numa distância total de 8.500,00m até o marco M-22; 0°00'N e 12.900,00m até o marco M-23; 75°00'NE e 5.600,00m até o marco M-1, ponto inicial deste levantamento.

Art. 2º - Revogadas as disposições em contrário, esta Lei entrará em vigor na data de sua publicação.

PALÁCIO DE KARNAK, em Teresina(PI), 26 de maio de 1997.


GOVERNADOR DO ESTADO


SECRETÁRIO DE GOVERNO